

Název akce:

**Revitalizace Ondřejnice,
km 0,000-2,500, stavba č. 4694**

Stupeň dokumentace:

**Dokumentace pro vydání společného povolení
s náležitostmi prováděcí dokumentace stavby**
(dle Přílohy č. 8 k vyhlášce č. 499/2006 Sb.)

AKTUALIZACE 03/2025

Dokladová část

- 1. Závazná stanoviska, stanoviska, rozhodnutí, vyjádření dotčených orgánů**
- 4. Stanoviska vlastníků veřejné dopravní a technické infrastruktury**

Objednatel: Povodí Odry, státní podnik
Varenská 3101/49, Moravská Ostrava
702 00 Ostrava, doručovací č.: 701 26

Zpracovatel: HydroIdea s.r.o.
Veleslavínova 1022/4
702 00 Ostrava

Termín zpracování: 03/2025

Výtisk č.:

1. Závazná stanoviska, stanoviska, rozhodnutí, vyjádření dotčených orgánů

Číslo	Název organizace	Dokument			
		název	č.j./zn.	ze dne	platnost vyj. do
0	Magistrát města Ostravy Odbor ochrany životního prostředí Prokešovo náměstí 8, 729 30 Ostrava	Rozhodnutí č. 1002/23/VH - o společném povolení stavby vodního díla - o povolení odstranění stavby vodního díla	SMO/731221/23/OŽP/Str	29.11.2023 NPM 4.1.2024	2 roky od nabytí právní moci
1	Magistrát města Ostravy Odbor územního plánování a stavebního řádu oddělení územního plánování a památkové péče Prokešovo náměstí 8, 729 30 Ostrava	Koordinované stanovisko č. 1929	SMO/718383/22/ÚPaSŘ/Kol	25.10.2022	neuvedeno
2	Městský obvod Proskovice Světlovská 82/2, 724 00 Ostrava-Proskovice	Souhlas s PD Rada městského obvodu Proskovice	VÝPIS 0026/RMOB-Pro/2226/2	14.11.2022	neuvedeno
3	Obecní úřad Stará Ves nad Ondřejnicí Zámecká čp. 1, 739 23 Stará Ves nad Ondřejnicí	Povolení ke kácení dřevin Závazné stanovisko ke kácení podle § 8 odst.6 zákona č. 114/1992 Sb. Souhlas s kácením	OUSV/1022/2022	15.11.2022	neuvedeno
3a	Obec Stará Ves nad Ondřejnicí Zámecká čp. 1, 739 23 Stará Ves nad Ondřejnicí	Souhlas s PD	OUSV/1023/2022	14.11.2022	neuvedeno
4	Český hydrometeorologický ústav Pobočka Ostrava K Myslivně 3/2182, 708 00 Ostrava - Poruba	Souhlas s umístěním stavby v ochranném pásmu monitorovacího vrtu	CHMI/571/749/2022	17.10.2022	neuvedeno
5	Krajský úřad Moravskoslezského kraje Odbor životního prostředí a zemědělství 28. října 117, 702 18 Ostrava	Rozhodnutí dle §7 odst. 6 zákona č. 100/2001 Sb.	MSK 29852/2016	27.04.2016	neuvedeno
6	Povodí Odry, státní podnik Varenská 49, 701 26 Ostrava	Stanovisko správce povodí Stanovisko správce VT	POD/18579/2022	1.11.2022	01.11.2024
7	Agentura ochrany přírody a krajiny České republiky Trocnovská 2, 702 00 Ostrava	Sdělení k žádosti o vyjádření k projektové dokumentaci	SR/0072/PO/2022-3	14. 10. 2022	neuvedeno
7b		Závazné stanovisko dle § 44 odst. 1 zákona	SR/0073/PO/2022-2	20.10.2022	neuvedeno
7c		Udělení výjimky z ochranných podmínek zvláště chráněných druhů dle § 56	SR/0011/PO/2020	30.3.2020	do 31. 12. 2024
7d		Stanovisko dle § 45i zákona, kterým byl vyloučen významný vliv na lokality soustavy NATURA 2000	00385/PO/2015	1. 3. 2016	neuvedeno

7e	Agentura ochrany přírody a krajiny České republiky Trocnovská 2, 702 00 Ostrava	Stanovisko ke změně realizačního projektu	SR/0011/PO/2020-10	5. 12. 2022	neuvedeno
7f		<u>Prodloužení lhůty:</u> Udělení výjimky z ochranných podmínek zvláště chráněných druhů dle § 56	SR/0152/MS/2024-4	10.7.2024	do 31. 12. 2028
8	Český rybářský svaz Územní svaz pro Severní Moravu a Slezsko Jahnova 14, 709 00 Ostrava 9	Vyjádření ke stavbě	PD-166/22	31.10.2022	neuvedeno

Vaše značka: POD/1900/2023/4696
Ze dne: 30.1.2023
Č. j.: SMO/731221/23/OŽP/Str
Sp. zn.: S-SMO/058564/23/OŽP/10

Povodí Odry, státní podnik
Varenská 3101/49
702 00 Ostrava – Moravská Ostrava
IČ 70890021

Vyřizuje: Bc. Luděk Strejček
Telefon: 599 443 296
E-mail: ludek.strejcek@ostrava.cz

MAGISTRÁT MĚSTA OSTRAVY
Toto rozhodnutí
nabylo právní moci
dnem 4.1.2024

Datum: 29.11.2023





Rozhodnutí č. 1002/23/VH

o společném povolení, kterým se schvaluje stavební záměr stavby vodního díla a o povolení odstranění stavby vodního díla

Výroková část:

Odbor ochrany životního prostředí Magistrátu města Ostravy, jako věcně a místně příslušný vodoprávní úřad dle § 106 zákona č.254/2001 Sb., o vodách a o změně některých zákonů, ve znění pozdějších předpisů,

- A) a dle § 94j odst. 1 zákona č.183/2006 Sb., o územním plánování a stavebním řádu, ve znění pozdějších předpisů a jako příslušný speciální stavební úřad dle § 15 odst. 5 zákona č.254/2001 Sb., o vodách a o změně některých zákonů, ve znění pozdějších předpisů, a dle § 15 odst. 2 zákona č.183/2006 Sb., o územním plánování a stavebním řádu, ve znění pozdějších předpisů, po provedeném řízení dle § 94j - § 94p zákona č.183/2006 Sb., o územním plánování a stavebním řádu, ve znění pozdějších předpisů, a dle § 115 odst.1 zákona č.254/2001 Sb., o vodách a o změně některých zákonů, ve znění pozdějších předpisů, a ustanovení zákona č.500/2004 Sb., správní řád, ve znění pozdějších předpisů

vydává

společné povolení, kterým se stavebníkovi, kterým je právní subjekt Povodí Odry, státní podnik, Varenská 3101/49, 702 00 Ostrava – Moravská Ostrava, IČ 70890021 (dále jen „stavebník“), schvaluje stavební záměr změny dokončené stavby vodního díla „**Revitalizace Ondřejnice, km 0,000 – 2,500, stavba č. 4694**“ dle § 94p odst. 1 zákona č.183/2006 Sb., o územním plánování a stavebním řádu, ve znění pozdějších předpisů, dle projednané a ověřené projektové dokumentace, kterou vypracoval právní subjekt HydroIdea s.r.o., Veleslavínova 1022/4, 702 00 Ostrava – Moravská Ostrava, IČ 02929368 a autorizoval Ing. Jerzy Nowak, č. autorizace ČKAIT 1102445, v červenci 2022.

Druh a účel stavby:

jedná se o úpravu vodního toku Ondřejnice v k.ú. Košatka nad Odrou, Stará Ves nad Ondřejnicí a Proskovice do přírodně blízkého stavu. Stavba bude rozdělena na tyto úseky:

km 1,072 – 1,472 Úprava koryta v obloucích

km 1,472 – 1,760 Pomístní opatření

km 1,760 – 2,011 Revitalizace koryta

km 2,528 – 2,545 Přechodový úsek

Katastrální území, parcelní čísla a druh pozemků podle katastru nemovitostí, na nichž se stavba umísťuje a povoluje:

1939 (vodní plocha), 2237 (ostatní plocha), 2246 (trvalý travní porost), 2247 (vodní plocha), 2252 (trvalý travní porost), 2253 (ostatní plocha), 2255 (trvalý travní porost), 2271 (trvalý travní porost), 2272/1 (ostatní plocha), 2272/3 (ostatní plocha), 2273/2 (trvalý travní porost), 2276 (vodní plocha), 2287 (vodní plocha), 2290 (trvalý travní porost), 2316 (ostatní plocha), 2322 (trvalý travní porost) v k.ú. Košatka nad Odrou, parc. č. 3471 (ostatní plocha), 3475 (ostatní plocha), 3478 (trvalý travní porost), 3487 (ostatní plocha), 3490 (vodní plocha), v k.ú. Stará Ves nad Ondřejnicí, kraji Moravskoslezském.

Popis prostorového řešení stavby:

km 1,072 – 1,472 Úprava koryta v obloucích

Bude realizována změna příčného profilu a konfigurace terénu v úseku, kde koryto řeky tvoří 2 oblouky, levý a pravý, oba v úhlu cca 90°. Oba oblouky budou upraveny totožným způsobem. Na konkávním břehu bude respektována stávající břehová hrana i strmý břeh. Podél paty konkávního svahu bude pomístně provedeno prohloubení dna tak, aby při běžném průtoku dosahovala hloubka vody alespoň 1,0 m, a do těchto tůň budou umístěny částečně okleštěné kmeny stromů, včetně kořenového balu a zatíženy těžkým kamenným záhozem. Konvexní břehy budou odtěženy včetně ochranných hrází do vzdálenosti 20-35 m od osy toku, kde budou vytvořeny nové břehové hrany.

V každém oblouku bude realizována tůň o šířce 1,5-2,0 m, délce cca 150 m a finální hloubce 1,0 m pod úrovní teoretické nivelety. Do každého konkávního úseku bude vloženo 6–7 stromů různých průměrů. V místě kořenového balu a koruny stromů bude tůň prohloubena o 0,5 m a do vytvořené prohlubně vleže, šikmo po proudu, osadí kmen. Prohlubně budou následně zasypány původním výkopkem. Každý kmen bude ukotven záhozem z lomového kamene o hmotnosti 200-500 kg, předpokládaný objem bude 3 m³ na jeden kmen.

Podél levého břehu koryta na spodním konci úprav, v úseku km 1,072-1,108, bude v patě svahu realizován oživený zához. Zához bude proveden z lomového kamene o hmotnosti 200-500 kg, do výšky 1,0 m, ve sklonu 1:1,5. Líc záhozu bude mírně urovnán a částečně přesypán kulturní zeminou. Do mezer budou osazeny řízký místní keřové vrby.

Konvexní břeh bude ve výšce 0,6-1,0 m nad úrovní teoretické nivelety upraven ve sklonu 1:10-1:20, napojení na stávající terén bude ve sklonu 1:5. Výsledný objem zemních prací pro každý upravený úsek bude odpovídat dokumentaci.

Pomístní opatření v úseku km 1,475 – 1,760

V km 1,593 bude realizován na pravém břehu brod v místě vyústění VT Jarkovský potok (IDVT 10286010). Brod bude proveden v šířce 3 m s nájezdy ve sklonu 1:5. Celková délka bude 10,7 m. Konstrukce bude provedena z kamenné rovnániny v tl. 0,4 m, po obvodu bude proveden stabilizační pás o šířce 0,4 m z rovnániny, do hloubky 0,6 m. Líc kamene bude pečlivě urovnán, větší mezery budou vyklínovány, povrch bude přesypán šterkem fr. 0-32.

Revitalizace koryta v km 1,760 – 2,011

V úseku bude realizováno rozvolnění stávající přímé trasy toku a vytvoření mírného oblouku do levého břehu. Původní koryto bude zčásti zasypáno a zčásti v něm bude vytvořena tůň s propojením do řeky.

V úseku km 1,760 – 2,011 vznikne zcela nové koryto, s osou odsazenou od dnešního až o 40 m. Nové koryto bude mít proměnlivou šířku ve dně v rozmezí 8-16 m, v širokých pasážích budou do dna rozmístěny samostatné kamenné balvany (za účelem vytvoření proudových stínů). Ve dně podél konkávního břehu bude provedena kyneta s proměnlivou hloubkou 0,2-0,4 a šířkou 3-5 m. Dno nového koryta bude překryto vrstvou říčního šterku cca 5-10 cm. Bude využit materiál z prohrádky tůň v úseku úprav km 1,072 – 1,475, původního koryta a v místech odstranění spádových objektů.

Konkávní břeh bude proveden ve sklonu 1:1 a bude ponechán bez opevnění. Na konvexní straně bude spodní část svahu provedena ve sklonu 1:1,5 a výše. Nad hladinou bude proveden mírnější svah ve sklonu 1:2-1:5, tak aby mezi novým a původním korytem vznikl zemní pilíř s korunou o šířce cca 10 m. V místě napojení tůň na stávající koryto vznikne široké řečiště s mělkou vodou.

Před odklonem osy toku do levého břehu bude stávající koryto zasypáno v délce cca 50 m (ve dně). Zásyp bude proveden pečlivě a zhutněn, protože zčásti budou plnit funkci konkávního (namáhaného) břehu.

Po převedení vody do nového koryta bude v horní části provedena dočasná hrázka o šířce základny 2 m. Zemní práce budou postupovat od stávajícího betonového stupně ve směru proti proudu, násypy budou zhutněny.

V místě odklonu trasy do nového koryta bude podél konkávního břehu provedena tůň o šířce dna 2,5 m, délce 35 m a finální hloubce 1,0 m pod úrovní teoretické nivelety. Do tůň budou vloženy 2-3 stromy a kotveny kamenným záhozem.

V původním korytě bude na délce cca 100 m zřízena tůň s hladinou propojenou s vodním tokem níže po proudu. Dno původního koryta bude prohloubeno o 0,3-1,3 m oproti nynějšímu stavu. Ve dně bude vytvořena kyneta s nepravidelnou šířkou dna 2-5 m. Stávající břeh bude ponechán bez zásahu, případně dle potřeby vhodně dosypán, aby bylo dosaženo pohledové členitosti terénu. Do koncové části tůň budou vloženy 2-3 kmeny stromů menšího průměru, případně budou použity silnější větve z kácených dřevin. Kmeny nebudou nijak kotveny, koruna a kořenový bal budou částečně okleštěny.

Přechodový úsek – opevnění dna v km 2,528 – 2,545

Účelem předmětného opatření je zajistit napojení revitalizovaného koryta Ondřejnice se soustavnou úpravou koryta výše proti proudu.

Bude provedena realizace balvanitého skluzu v délce 13,5 m a šířce 7,6-8,3 m. Bude provedena konstrukce v tl. 0,8 m, podélný sklon bude 1:20. Kameny o hmotnosti 500-1000 kg budou loženy na štět do dna v šachovnicovém schéma, bez průběžných spár. Výška kamenů bude 0,8-1,2 m, výšková diference kamenů v ploše bude 0,3-0,4 m. Případné větší mezery mezi kameny tvořící štět budou „vyklínovány“ kameny o hmotnosti cca 200 kg. Líc skluzu bude profilován do tvaru misky pro soustředění nižších průtoků do osy koryta. Podloží tělesa skluzu bude tvořeno filtrační vrstvou z drceného kameniva fr 32-125, v tloušťce 0,3 m.

Koncový úsek skluzu bude stabilizován dvojitým dřevěným prahem. Práh bude složen z 3 kulatin o průměru 0,3 m uložených na sebe (hl. 0,9 m). Kulatiny o délce 3 x 9,6 m a 3 x 9,9 m budou zavázány do svahů v délce 1,0 m a stabilizovány těžkým kamenným záhozem o hm. 200-500 kg. Vzdálenost dřevěných prahů bude 2,0 m. Každý práh bude stabilizován 3 dřevěnými pilotami zaraženými do země, z kulatiny o průměru 0,2 m a délce 2,0 m. Vzdálenost pilot bude 3,0 m od osy toku.

Pod dřevěnými prahy bude v délce 3-4 m realizován kamenný zához do dna, půdorysně ve tvaru podkovy. Tloušťka konstrukce bude 0,8 m, hmotnost 200-500 kg, podloží záhozu bude tvořit filtrační vrstva tl. 0,3 m. Celková délka skluzu vč. opevnění dna bude 16,5 m.

Stávající opevnění kamennou dlažbou do betonu bude v horní části v délce 10,5 m vyčištěno a opraveno. Níže po proudu bude proveden kamenný zához o hmotnosti 200-500 kg ve sklonu 1:1,5. Rozhraní dlažby a záhozu bude stabilizováno kamenným prahem ve svahu v šířce 0,4 m a tl. konstrukce 0,6 m. Opevnění se bude snižovat od úrovně stávajícího opevnění směrem po proudu do výšky 1,0 m. Líc záhozu bude urovnán.

Podrobný popis změny dokončené stavby vodního díla obsahuje projektová dokumentace, ověřená v tomto řízení, která je nedílnou součástí spisového materiálu odboru ochrany životního prostředí Magistrátu města Ostravy.

Umístění stavby na pozemku:

Změna dokončené stavby se umísťuje na výše uvedeném pozemku tak, jak je zakresleno ve výkresech, které vypracoval právní subjekt Hydroldea s.r.o., Veleslavínova 1022/4, 702 00 Ostrava – Moravská Ostrava, IČ 02929368 a autorizoval Ing. Jerzy Nowak, č. autorizace ČKAIT 1102445, v červenci 2022:

„Katastrální situační výkres“	č. výkresu C.2	měřítko 1:1000
„Koordinální situační výkres“	č. výkresu C.3	měřítko 1:1000

Vymezení území dotčeného vlivy stavby:

odbor ochrany životního prostředí Magistrátu města Ostravy vymezil území dotčené vlivem stavby v rozsahu stavbou dotčených pozemků revitalizace vodního toku Ondřejnice parc. č. 1939, 2237, 2246, 2247, 2252, 2253, 2255, 2271, 2272/1, 2272/3, 2273/2, 2276, 2287, 2290, 2316, 2322 v k.ú. Košatka nad Odrou, parc. č. 3471, 3475, 3478, 3487, 3490, v k.ú. Stará Ves nad Ondřejnicí, kraji Moravskoslezském.

A dále vymezil území dočasně dotčené vlivem stavby, kde bude umístěno zařízení staveniště na parc. č. 797/8, v k.ú. Proskovice, obci Ostrava, kraji Moravskoslezském.

Určení polohy změny dokončené stavby vodního díla:

km 1,072 – 1,472 Úprava koryta v obloucích

začátek:

X = 1 110 771, 68 Y = 478 724, 94

konec:

X = 1 110 911, 05 Y = 478 653, 16

km 1,472 – 1,760 Pomístní opatření

začátek:

X = 1 111 039, 85 Y = 478 525, 98

konec:

X = 1 111 309, 78 Y = 478 638, 93

km 1,760 – 2,011 Revitalizace koryta

začátek:

X = 1 111 309, 78 Y = 478 638, 93

konec:

X = 1 111 533, 00 Y = 478 618, 91

km 2,528 – 2,545 Přechodový úsek

začátek:

X = 1 112 002, 61 Y = 478 745, 82

konec:

X = 1 112 019, 10 Y = 478 743, 37

Toto rozhodnutí je v souladu s ust. § 15 odst. 3 zákona č.254/2001 Sb., o vodách a o změně některých zákonů, ve znění pozdějších předpisů a v souladu s ust. § 94p odst. 1 zákona č.183/2006 Sb., o územním

plánování a stavebním řádu, ve znění pozdějších předpisů vydáváno za předpokladu splnění těchto podmínek:

Podmínky pro umístění změny dokončené stavby vodního díla:

Změna dokončené stavby se umísťuje na pozemcích parc.č. 1939, 2237, 2246, 2247, 2252, 2253, 2255, 2271, 2272/1, 2272/3, 2273/2, 2276, 2287, 2290, 2316, 2322 v k.ú. Košatka nad Odrou, parc. č. 3471, 3475, 3478, 3487, 3490, v k.ú. Stará Ves nad Ondřejnicí, kraji Moravskoslezském.

A dále se umísťuje území dočasně dotčené vlivem stavby, kde bude umístěno zařízení staveniště na parc. č. 797/8, v k.ú. Proskovice, obci Ostrava, kraji Moravskoslezském.

Podrobnosti umístění stavby jsou patrný z výkresů „Katastrální situační výkres“, č. výkresu C.2, měřítko 1:1000; „Koordináční situační výkres“, č. výkresu C.3, měřítko 1:1000, které vypracoval právní subjekt HydroÍdea s.r.o., Veleslavínova 1022/4, 702 00 Ostrava – Moravská Ostrava, IČ 02929368 a autorizoval Ing. Jerzy Nowak, č. autorizace ČKAIT 1102445, v červenci 2022.

Podmínky pro provedení změny dokončené stavby vodního díla:

1. Změna dokončené stavby vodního díla bude provedena podle ověřené projektové dokumentace s případnými změnami, které vyplývají z tohoto rozhodnutí. Veškeré změny, které mají vliv na technické řešení či majetkoprávní vztahy, je nutno před realizací projednat a nechat schválit odborem ochrany životního prostředí Magistrátu města Ostravy.
2. Před zahájením stavebních prací zajistí stavebník vytýčení prostorové polohy stavby oprávněným zeměměřičem.
3. Kóty projektu budou výškově navázány na státní nivelační síť, nebo na síť pevných bodů.
4. Do 1 týdne od ukončení výběrového řízení oznámí stavebník odboru ochrany životního prostředí Magistrátu města Ostravy zhotovitele stavby, vč. oprávnění k této činnosti.
5. Stavebník povede stavební deník, který je povinen předložit na požádání kontrolním orgánům.
6. Na stavbě bude umístěn štítek „stavba povolena“, na němž bude uvedeno označení stavby a jejího stavebníka, způsob provádění stavby (dodavatelsky), který orgán a kdy stavbu povolil a termín dokončení stavby.
7. V průběhu výstavby budou před záhozem zaměřeny všechny podzemní sítě a průběžně doplňována projektová dokumentace dle skutečného provedení.
8. Změna dokončené stavby vodního díla bude dokončena nejpozději do 31. října 2025.
9. Veškerá případná manipulace s vodám závadnými látkami v době realizace stavby musí být prováděna tak, aby bylo zabráněno nežádoucímu úniku těchto látek do půdy nebo jejich nežádoucímu smísení s odpadními nebo srážkovými vodami.
10. Pro období realizace stavby, kdy hrozi únik závadných látek do vod povrchových, bude zpracován plán opatření pro případ havárie (havarijní plán) ve smyslu § 39 odst. 2 písm. a) zákona č. 254/2001 Sb., o vodách a o změně některých zákonů, ve znění pozdějších předpisů, a předložen ke schválení odboru ochrany životního prostředí Magistrátu města Ostravy. Havarijní plán se schvaluje uživateli závadných látek, za kterého se považuje každý, kdo s nimi zachází, tj. kdo je těží, skladuje, zpracovává, dopravuje nebo jinak s nimi nakládá. Stavební práce mohou být zahájeny až po nabytí právní moci rozhodnutí o schválení havarijního plánu.



11. Pro období realizace stavby bude zpracován povodňový plán ve smyslu § 71 zákona č. 254/2001 Sb., o vodách a o změně některých zákonů, ve znění pozdějších předpisů, který bude před zahájením stavebních prací předložen odboru ochrany životního prostředí Magistrátu města Ostravy.
12. V průběhu realizace stavby nebude prováděno na staveništi nebo ve vodním toku a v jeho blízkosti mytí stavebních strojů a mechanismů či jejich součástí.
13. V průběhu realizace stavby bude zajištěno, aby nedošlo k úniku pohonných hmot a ropných látek do prostředí, zejména pak do vodních toků. Zajištění bude provedeno odstávkou vozidel a příslušné stavební techniky na zabezpečené plochy a jejich pravidelnou kontrolou.
14. Zemina a jiný stavební materiál nebude ukládána do průtočného profilu vodního toku a do míst, ze kterých by mohl být splaven do koryta vodního toku.
15. Po ukončení pracovní směny musí stavební stroje opustit koryto vodního toku.
16. Po ukončení stavebních prací bude staveniště vyklizeno. Dotčený vodní tok bude protokolárně předán správci vodního toku. Protokol o předání bude předložen odboru ochrany životního prostředí Magistrátu města Ostravy spolu s žádostí o kolaudační souhlas.
17. V rámci žádosti o kolaudační souhlas pro změnu dokončené stavby vodního díla budou odboru ochrany životního prostředí Magistrátu města Ostravy předloženy veškeré doklady prokazující, že s odpadem vznikajícím během stavby bylo nakládáno způsobem, který je v souladu se zákonem č. 541/2020 Sb., o odpadech, včetně předpisů vydaných k jeho provedení.
18. Během realizace stavby budou dřeviny nacházející se v blízkosti stavby chráněny před poškozením a ničením v nadzemní i podzemní části (bude dodržena norma ČSN 83 9061 – technologie vegetačních úprav v krajině – Ochrana stromů, porostů a vegetačních ploch při stavebních pracích).
19. Stavební činnost při realizaci stavby bude probíhat pouze v době denní od 6.00 do 22.00, z důvodu ochrany obyvatel před nepříznivými účinky hluku a vibrací.
20. Výkopy budou ohraničeny, zajištěny proti sesuvu a pádu osob do nich, za snížené viditelnosti osvětleny a při záhozu bude zásypový materiál řádně zhutněn.
21. Při provádění stavebních prací budou hluk a prašnost eliminovány na co nejnížší míru. Při manipulaci se sytkými materiály budou dodržována protiprašná opatření (zaplachtování, zakrytování, skrápění).
22. Veškeré stavbou dotčené pozemky a stavby budou uvedeny do nezávadného stavu a protokolárně předány vlastníkům. Protokol o předání bude předložen odboru ochrany životního prostředí Magistrátu města Ostravy spolu s žádostí o kolaudační souhlas pro změnu dokončené stavby vodního díla.
23. Technologie stavebních prací, postup a organizace výstavby a bezpečnostní a kontrolní opatření při výstavbě musí být zvoleny a prováděny v takovém rozsahu a struktuře, aby byly vyloučeny veškeré negativní účinky a dopady na bezpečnost, zdraví a život lidí na staveništi i okolí a na bezpečnost a plynulost budoucího provozu vodního díla.
24. Silniční a chodníkové těleso, zařízení a dopravní značení nebude znečišťováno a poškozováno. Dojde-li při stavební činnosti ke znečištění komunikací a veřejného prostranství, budou tyto průběžně čistěny. Žadatel je povinen provádět čištění komunikací a veřejného prostranství na své náklady. Stroje a zařízení, která mohou poškození způsobit, je zakázáno používat.

25. Během realizace stavby bude zajištěn příjezd vozidlům záchranné služby a hasičským vozidlům ke stávajícím nemovitostem v předmětném území, dále bude zajištěn bezpečný přístup a příjezd ke stávajícím nemovitostem.
26. V ochranném pásmu vodovodů a kanalizací pro veřejnou potřebu nebude pojížděno těžkými vozidly, budovány skládky, popř. provozována jiná činnost, která by mohla ohrozit jejich provoz.
27. Stávající inženýrské sítě musí být respektovány včetně jejich ochranných pásem (s přihlédnutím k příslušným ČSN), přeložky nebo jiné zásahy musí být předem projednány s jejich operativními správci. Každé poškození kabelového vedení či zařízení bude neprodleně ohlášeno příslušnému správci, a to i v případě, že nedojde k bezprostřednímu poruše či přerušení dodávky.
28. Veškeré podzemní sítě a zařízení budou před zahájením stavebních prací vytyčeny a vyznačeny přímo na staveništi, v případě poškození budou narušená podzemní vedení a drenáže opraveny a před záhozem protokolárně předány správcům těchto zařízení.
29. Při provádění zemních nebo jiných prací, které mohou ohrozit podzemní energetické vedení, komunikační vedení, telekomunikační vedení, trakční kabelové vedení, vedení veřejného osvětlení a plynárenské a topárenské zařízení je stavebník povinen učinit veškerá opatření, aby nedošlo k poškození těchto vedení a zařízení stavebními pracemi.
30. Stavebník prokazatelně seznámí pracovníky, kteří budou provádět zemní práce, s polohou vytyčených vedení a zařízení a s postupem prací v ochranných pásmech těchto vedení a zařízení a poučí je o nebezpečí možného úrazu.
31. Stavebník písemně uvědomí příslušné správce inženýrských sítí o předpokládaném zahájení stavebních prací, min. však 15 dnů předem (u plynárenského a topárenského zařízení min. 7 dnů předem a u zařízení veřejného osvětlení 10 dnů předem).
32. Kabely energetického vedení, komunikačního vedení, telekomunikačního vedení, trakční kabelového vedení a vedení veřejného osvětlení musí být respektovány, ve výkopu musí být zajištěny před provedením (např. uložením do korýtek) nebo poškozením.
33. Obnažené kabely a zařízení budou označeny výstražnými tabulkami.
34. Ve vzdálenosti min. 1,5 m na každou stranu od vyznačené trasy podzemního komunikačního a telekomunikačního vedení a ve vzdálenosti min. 1,0 m na každou stranu od vyznačené trasy zařízení veřejného osvětlení, energetického zařízení, trakčního kabelového zařízení a ve vzdálenosti min. 2 m od stožárů a rozvaděčů veřejného osvětlení nebudou používány žádné mechanizační prostředky, pojížděno těžkými vozidly, budovány skládky, popř. provozována jiná činnost, která by mohla ohrozit provoz těchto vedení a zařízení.
35. Organizace provádějící zemní práce je povinna zhutnit zeminu pod kabely před jejich zakrytím (záhozem).
36. Jakékoliv odkrytí, popř. poškození inženýrských sítí, bude neprodleně nahlášeno příslušnému vlastníku nebo správci těchto inženýrských sítí.
37. O předání obnažených stávajících vedení a zařízení jejich správcům bude proveden zápis do stavebního deníku a tento bude předložen odboru ochrany životního prostředí Magistrátu města Ostravy spolu s žádostí o kolaudační souhlas.

38. Minimálně 10 dnů před zahájením stavebních prací oznámí stavebník prokazatelně toto zahájení všem vlastníkům stavbou dotčených pozemků a odboru ochrany životního prostředí Magistrátu města Ostravy.
39. Minimálně 5 dnů před zahájením stavebních prací oznámí stavebník prokazatelně toto zahájení právnímu subjektu Agentura ochrany přírody a krajiny České republiky. Rovněž stavebník prokazatelně oznámí ukončení stavebních prací.
40. Ve smyslu ustanovení § 94p odst. 1 zákona č. 183/2006 Sb., o územním plánování a stavebním řádu, ve znění pozdějších předpisů, bude odboru ochrany životního prostředí Magistrátu města Ostravy, za účelem provedení kontrolní prohlídky, stavebníkem písemně oznámen termín, a to min. 7 dnů před jeho dosažením, níže uvedené fáze výstavby předmětné stavby vodního díla:
- Fáze výstavby před napojením nového koryta na stávající tok
 - Fáze výstavby během realizace úpravy v obloucích

V případě, že výše uvedené fáze budou prováděny etapovitě, bude ve výše uvedeném termínu oznámena odboru ochrany životního prostředí Magistrátu města Ostravy každá etapa samostatně.

Společné povolení platí 2 roky ode dne nabytí právní moci tohoto rozhodnutí.

Společné povolení pozbývá platnosti, jestliže stavba nebude zahájena v době jeho platnosti. Stavba nesmí být zahájena, pokud toto rozhodnutí nenabude právní moci.

- B) a jako příslušný speciální stavební úřad dle § 15 odst. 5 zákona č.254/2001 Sb., o vodách a o změně některých zákonů, ve znění pozdějších předpisů, a dle § 15 odst. 2 zákona č.183/2006 Sb., o územním plánování a stavebním řádu, ve znění pozdějších předpisů, po provedeném vodoprávním řízení dle § 115 odst. 1 zákona č.254/2001 Sb., o vodách a o změně některých zákonů, ve znění pozdějších předpisů, a dle § 109 - § 115 zákona č.183/2006 Sb., o územním plánování a stavebním řádu, ve znění pozdějších předpisů a ustanovení zákona č.500/2004 Sb., správní řád, ve znění pozdějších předpisů

povoluje

stavebníkovi, kterým je Povodí Odry, státní podnik, Varenská 3101/49, 702 00 Ostrava – Moravská Ostrava, IČ 70890021, odstranění stavby vodního díla v rámci stavby „**Revitalizace Ondřejnice, km 0,000 – 2,500, stavba č. 4694**“ dle § 15 odst. 1 zákona č. 254/2001 Sb., o vodách a o změně některých zákonů, ve znění pozdějších předpisů a § 128 zákona č. 183/2006 Sb., o územním plánování a stavebním řádu, ve znění pozdějších předpisů, dle předložené dokumentace bouracích prací, kterou vypracoval právní subjekt HydroÍdea s.r.o., Velešlavínova 1022/4, 702 00 Ostrava – Moravská Ostrava, IČ 02929368 a autorizoval Ing. Jerzy Nowak, č. autorizace ČKAIT 1102445, v červenci 2022.

Předložená dokumentace bouracích prací řeší:

odstranění příčných a podélných stabilizačních objektů v korytě, a části ochranných hrází podél břehů toku.

Budou odstraněny prahy z dřevěné kulatiny:

- práh v km 1,157
- práh v km 1,243
- práh v km 1,350
- práh v km 1,466
- práh v km 1,552
- práh v km 1,697
- práh v km 1,790

Prahy o průměrné délce 10 m budou z toku fyzicky odstraněny včetně opevnění paty svahů a dna v „nadjezí“ kamenným záhozem.

Betonové stupně

- betonový stupeň v km 1,964 vč. odběrného objektu
- betonový stupeň v km 2,204

Betonový stupeň v km 1,964 bude zasypán zeminou v mocnosti cca 2 m, jako součást zásypu původního koryta. Ve vývaru bude odstraněno opevnění dna a paty svahu kamenným záhozem. Dále bude odstraněn odběrný objekt s dřevěnými hradítky pro rybník na pravém břehu.

Betonový stupeň v km 2,204 bude rozebrán včetně opevnění podjezí kamennou dlažbou do betonu, v km 2,184 – 2,204. Ve vývaru a nadjezí bude odstraněno opevnění dna a paty svahu kamenným záhozem.

Balvanitý skluz

V km 2,112 bude odstraněn balvanitý skluz v majetku správce toku, který je z větší části rozplavený. Objekt by měl být ponechán přirozenému vývoji.

Podélné opevnění paty svahu kamenným záhozem

Podélné opevnění v majetku správce vodního toku v km 1,480 – 2,365 (dle TPE) bude rozebráno a opětovně použito v rámci revitalizace vodního toku.

Ochranné hráze

Ochranné zemní hráze podél břehových hran v km 0,921 – 2,030 (dle TPE) budou odstraněny v rámci stavebních úprav – posunu břehových hran.

Určení polohy odstraňované stavby vodního díla:

ochranná hráz (PB):	X = 1 110 775,17	Y = 478 708,84
ochranná hráz (LB):	X = 1 110 896,95	Y = 478 660,73
práh v km 1,157:	X = 1 110 935,91	Y = 478 566,66
práh v km 1,243:	X = 1 111 035,24	Y = 478 527,48
práh v km 1,350:	X = 1 110 935,91	Y = 478 566,66
práh v km 1,466:	X = 1 111 250,23	Y = 478 611,49
práh v km 1,552:	X = 1 111 116,26	Y = 478 557,96
práh v km 1,697:	X = 1 111 250,23	Y = 478 611,49
ochranná hráz (LB):	X = 1 111 464,91	Y = 478 632,46
práh v km 1,790:	X = 1 111 342,19	Y = 478 635,60
betonový stupeň v km 1,964:	X = 1 111 480,58	Y = 478 618,09
balvanitý skluz v km 2,112:	X = 1 111 630,05	Y = 478 606,82
betonový stupeň v km 2,204:	X = 1 111 716,90	Y = 478 641,87

Odstranění stavby vodního díla bude realizováno na pozemcích parc.č. 1939, 2237, 2246, 2247, 2252, 2253, 2255, 2271, 2272/1, 2272/3, 2273/2, 2276, 2287, 2290, 2316, 2322 v k.ú. Košatka nad Odrou, parc. č. 3471, 3475, 3478, 3487, 3490, v k.ú. Stará Ves nad Ondřejnicí, kraji Moravskoslezském.

A dále bude vymezeno území dočasně dotčené vlivem stavby, kde bude umístěno zařízení staveniště na parc. č. 797/8, v k.ú. Proskovice, obci Ostrava, kraji Moravskoslezském.

Toto povolení je v souladu s § 130 odst. 1 zákona č. 183/2006 Sb., o územním plánování a stavebním řádu, ve znění pozdějších předpisů, a § 18o odst. 2 vyhlášky č. 503/2006 Sb., o podrobnější úpravě územního

rozhodování, územního opatření a stavebního řádu, ve znění pozdějších předpisů, vydáváno za předpokladu splnění těchto podmínek:

1. Odstranění stavby bude provedeno podle předložené projektové dokumentace bouracích prací, a s případnými změnami, které vyplývají z tohoto rozhodnutí. Veškeré změny, které mají vliv na technické řešení či majetkoprávní vztahy, je nutno před realizací projednat a nechat schválit zdejším odborem.
2. Technologie bouracích prací, jejich postup a organizace a bezpečnostní a kontrolní opatření musí být zvoleny a prováděny v takovém rozsahu a struktuře, aby byly vyloučeny veškeré negativní účinky a dopady na bezpečnost, zdraví a život lidí na staveništi i okolí.
3. Do 1 týdne od ukončení výběrového řízení oznámí žadatel odboru ochrany životního prostředí Magistrátu města Ostravy zhotovitele stavby, vč. oprávnění k této činnosti.
4. Žadatel povede stavební deník, který je povinen předložit na požádání kontrolním orgánům.
5. Stavba vodního díla bude odstraněna do 31. října 2024.
6. Veškerá manipulace s vodám závadnými látkami při odstranění stavby musí být prováděna tak, aby bylo zabráněno nežádoucímu úniku těchto látek do půdy nebo jejich nežádoucímu smísení s odpadními nebo srážkovými vodami.
7. V rámci ohlášení o ukončení bouracích prací budou předloženy veškeré doklady dokazující, že s odpady vzniklými během odstraňování stavby vodního díla bylo nakládáno způsobem, který je v souladu se zákonem č.541/2020 Sb., o odpadech, včetně předpisů vydaných k jeho provedení.
8. Během realizace bouracích prací budou dřeviny nacházející se v blízkosti stavby chráněny před poškozením a ničením v nadzemní i podzemní části (bude dodržena norma ČSN 83 9061 – technologie vegetačních úprav v krajině – Ochrana stromů, porostů a vegetačních ploch při stavebních pracích).
9. Pro období realizace stavby, kdy hrozí únik závadných látek do vod povrchových, bude zpracován plán opatření pro případ havárie (havarijní plán) ve smyslu § 39 odst. 2 písm. a) zákona č. 254/2001 Sb., o vodách a o změně některých zákonů, ve znění pozdějších předpisů, a předložen ke schválení odboru ochrany životního prostředí Magistrátu města Ostravy. Havarijní plán se schvaluje uživateli závadných látek, za kterého se považuje každý, kdo s nimi zachází, tj. kdo je těží, skladuje, zpracovává, dopravuje nebo jinak s nimi nakládá. Stavební práce mohou být zahájeny až po nabytí právní moci rozhodnutí o schválení havarijního plánu.
10. Pro období realizace stavby bude zpracován povodňový plán ve smyslu § 71 zákona č. 254/2001 Sb., o vodách a o změně některých zákonů, ve znění pozdějších předpisů, který bude před zahájením stavebních prací předložen odboru ochrany životního prostředí Magistrátu města Ostravy.
11. Stavební činnost při odstraňování stavby bude probíhat pouze v době denní od 6.00 do 22.00 hodin, z důvodu ochrany obyvatel před nepříznivými účinky hluku a vibrací.
12. Během provádění bouracích prací budou výkopy ohraničeny, zajištěny proti sesuvu a pádu osob do nich, za snížené viditelnosti osvětleny a při záhozu bude zásypový materiál řádně zhutněn.
13. Při provádění bouracích prací budou hluk a prašnost eliminovány na co nejnížší míru. Při manipulaci se sypkými materiály budou dodržována protiprašná opatření (zaplachtování, zakrývání, skrápění).

14. Veškeré pozemky a stavby dotčené bouracími pracemi budou po ukončení bouracích prací uvedeny do nezávadného stavu a protokolárně předány vlastníkům. Protokol o předání bude předložen odboru ochrany životního prostředí Magistrátu města Ostravy v rámci ohlášení o ukončení prací na odstranění stavby vodního díla.
15. Technologie bouracích prací, postup a organizace výstavby a bezpečnostní a kontrolní opatření při výstavbě musí být zvoleny a prováděny v takovém rozsahu a struktuře, aby byly vyloučeny veškeré negativní účinky a dopady na bezpečnost, zdraví a život lidí na staveništi i okolí.
16. Silniční a chodníkové těleso, zařízení a dopravní značení nebude znečišťováno a poškozováno. Dojde-li při stavební činnosti ke znečištění komunikací a veřejného prostranství, budou tyto průběžně čištěny. Žadatel je povinen provádět čištění komunikací a veřejného prostranství na své náklady. Stroje a zařízení, která mohou poškození způsobit, je zakázáno používat.
17. Během realizace bouracích prací bude zajištěn příjezd vozidlům záchranné služby a hasičským vozidlům ke stávajícím nemovitostem v předmětném území, dále bude zajištěn bezpečný přístup a příjezd ke stávajícím nemovitostem.
18. V ochranném pásmu vodovodů a kanalizací pro veřejnou potřebu nebude pojížděno těžkými vozidly, budovány skládky, popř. provozována jiná činnost, která by mohla ohrozit jejich provoz.
19. Realizací bouracích prací nebude ohrožena funkce vodovodu a kanalizace pro veřejnou potřebu a nebude zhoršen přístup k objektům na síti. Poklopy vodovodních armatur a kanalizačních šachet v zájmovém území budou volně přístupné po celou dobu provádění bouracích prací.
20. Stávající inženýrské sítě musí být respektovány včetně jejich ochranných pásem (s přihlédnutím k příslušným ČSN), přeložky nebo jiné zásahy musí být předem projednány s jejich operativními správci. Každé poškození kabelového vedení či zařízení bude neprodleně ohlášeno příslušnému správci, a to i v případě, že nedojde k bezprostřední poruše či přerušení dodávky.
21. Veškeré podzemní sítě a zařízení budou před zahájením bouracích prací vytýčeny a vyznačeny přímo na staveništi, v případě poškození budou narušená podzemní vedení a drenáže opraveny a před záhozem protokolárně předány správcům těchto zařízení.
22. Při provádění zemních nebo jiných prací, které mohou ohrozit podzemní energetické vedení, komunikační vedení, telekomunikační vedení, trakční kabelové vedení, vedení veřejného osvětlení a plynárenské a teplárenské zařízení je stavebník povinen učinit veškerá opatření, aby nedošlo k poškození těchto vedení a zařízení stavebními pracemi.
23. Stavebník prokazatelně seznámí pracovníky, kteří budou provádět zemní práce, s polohou vytýčených vedení a zařízení a s postupem prací v ochranných pásmech těchto vedení a zařízení a poučí je o nebezpečí možného úrazu.
24. Stavebník písemně uvědomí příslušné správce inženýrských sítí o předpokládaném zahájení stavebních prací, min. však 15 dnů předem (u plynárenského a teplárenského zařízení min. 7 dnů předem a u zařízení veřejného osvětlení 10 dnů předem).
25. Kabely energetického vedení, komunikačního vedení, telekomunikačního vedení, trakční kabelového vedení a vedení veřejného osvětlení musí být respektovány, ve výkopu musí být zajištěny před prověšením (např. uložením do korýtek) nebo poškozením.
26. Obnažené kabely a zařízení budou označeny výstražnými tabulkami.

27. Ve vzdálenosti min. 1,5 m na každou stranu od vyznačené trasy podzemního komunikačního a telekomunikačního vedení a ve vzdálenosti min. 1,0 m na každou stranu od vyznačené trasy zařízení veřejného osvětlení, energetického zařízení, trakčního kabelového zařízení a ve vzdálenosti min. 2 m od stožárů a rozvaděčů veřejného osvětlení **nebudou** používány žádné mechanizační prostředky, pojížděno těžkými vozidly, budovány skládky, popř. provozována jiná činnost, která by mohla ohrozit provoz těchto vedení a zařízení.
28. Organizace provádějící zemní práce je povinna zhutnit zeminu pod kabely před jejich zakrytím (záhozem).
29. Jakékoliv odkrytí, popř. poškození inženýrských sítí, bude neprodleně nahlášeno příslušnému vlastníku nebo správci těchto inženýrských sítí.
30. O předání obnažených stávajících vedení a zařízení jejich správcům bude proveden zápis do stavebního deníku a tento bude předložen odboru ochrany životního prostředí Magistrátu města Ostravy v rámci ohlášení o ukončení prací na odstranění stavby vodního díla.
31. Minimálně 10 dnů před zahájením bouracích prací oznámí stavebník prokazatelně toto zahájení všem vlastníkům stavbou dotčených pozemků a odboru ochrany životního prostředí Magistrátu města Ostravy.
32. Minimálně 5 dnů před zahájením bouracích prací oznámí stavebník prokazatelně toto zahájení právnímu subjektu Agentura ochrany přírody a krajiny České republiky. Rovněž stavebník prokazatelně oznámí ukončení bouracích prací.
33. Ukončení bouracích prací stavby vodního díla bude odboru ochrany životního prostředí Magistrátu města Ostravy oznámeno do 14 dnů od dokončení a současně bude odboru ochrany životního prostředí Magistrátu města Ostravy předána dokumentace stavby pro účely evidence a archivování.
34. Ve smyslu ustanovení § 18o odst. 2 písm. e) vyhlášky č.503/2006 Sb., o podrobnější úpravě územního rozhodování, územního opatření a stavebního řádu, ve znění pozdějších předpisů, bude odboru ochrany životního prostředí Magistrátu města Ostravy, za účelem provedení kontrolní prohlídky, stavebníkem písemně oznámen termín, a to min. 7 dnů před jeho dosažením, níže uvedené fáze bouracích prací stavby vodního díla:
 - Fáze bouracích prací po provedení odbourání ochranných hrází, prahů, betonových stupňů a balvanitých skluzů
 - Fáze výstavby po dokončení bouracích prací

Odůvodnění:

Na základě žádosti žadatele, kterým je Povodí Odry, státní podnik, Varenská 3101/49, 702 00 Ostrava – Moravská Ostrava, IČ 70890021, bylo zahájeno vodoprávní řízení o vydání společného povolení pro změnu dokončené stavby vodního díla „**Revitalizace Ondřejnice, km 0,000 – 2,500, stavba č. 4694**“ dle § 94p zákona č.183/2006 Sb., o územním plánování a stavebním řádu, ve znění pozdějších předpisů, a o povolení odstranění stavby vodního díla v rámci výše uvedené dle ust. § 15 odst. 1 zákona č. 254/2001 Sb., o vodách a o změně některých zákonů, ve znění pozdějších předpisů a dle ust. § 128 zákona č. 183/2006 Sb., o územním plánování a stavebním řádu, ve znění pozdějších předpisů.

Odbor ochrany životního prostředí Magistrátu města Ostravy po prostudování žádosti zjistil, že řízení o vydání společného povolení pro změnu dokončené stavby vodního díla a o povolení odstranění stavby vodního díla spolu věcně souvisejí a týkají se týchž účastníků, proto usnesením č.524/23/VH vedeným pod č.j. SMO/332413/23/OŽP/Str, sp.zn. S-SMO/058564/23/OŽP/4, rozhodl v souladu s § 115 odst. 1 zákona

č.254/2001 Sb., o vodách a o změně některých zákonů, ve znění pozdějších předpisů, a § 140 odst. 1 zákona č.500/2004 Sb., správní řád, ve znění pozdějších předpisů, o spojení těchto vodoprávních řízení.

Současně s usnesením vyrozuměl odbor ochrany životního prostředí Magistrátu města Ostravy účastníky řízení dopisem vedeným pod č.j. SMO/332568/23/OŽP/Str, sp.zn. S-SMO/058564/23/OŽP/5, v souladu s § 76 odst. 3 zákona č. 500/2004 Sb., správní řád, ve znění pozdějších předpisů, o spojení obou řízení.

Oznámením ze dne 31. července 2023 vedeným pod č.j. SMO/455804/23/OŽP/Str, sp.zn. S-SMO/058564/23/OŽP/6 oznámil odbor ochrany životního prostředí Magistrátu města Ostravy zahájení řízení ve výše uvedené věci a stanovil účastníkům řízení o povolení k nakládání s vodami v souladu s ust. § 115 odst. 8 zákona č.254/2001 Sb., o vodách a o změně některých zákonů, ve znění pozdějších předpisů, lhůtu k uplatnění námitek, popř. důkazů a účastníkům řízení o vydání společného povolení stanovil v souladu s ust. § 94m odst. 3 zákona č.183/2006 Sb., o územním plánování a stavebním řádu, ve znění pozdějších předpisů, lhůtu k uplatnění námitek, popřípadě důkazů v řízení. Zároveň upozornil, že k později uplatněným námitkám, popřípadě důkazům nebude přihlédnuto. Ve smyslu ust. § 94m odst. 3 zákona č.183/2006 Sb., o územním plánování a stavebním řádu, ve znění pozdějších předpisů, stanovil odbor ochrany životního prostředí Magistrátu města Ostravy stejnou lhůtu dotčeným orgánům k uplatnění závazných stanovisek. Zároveň upozornil, že k později uplatněným závazným stanoviskům nebude přihlédnuto.

V řízení o povolení odstranění stavby vodního díla měli účastníci řízení dle § 36 odst. 1 zákona č. 500/2004 Sb., správní řád, ve znění pozdějších předpisů, možnost navrhopvat důkazy a činit jiné návrhy po celou dobu řízení až do doby vydání rozhodnutí.

Ve smyslu § 94m odst. 3 zákona č.183/2006 Sb., o územním plánování a stavebním řádu, ve znění pozdějších předpisů, odbor ochrany životního prostředí Magistrátu města Ostravy upustil od ohledání na místě a ústního jednání, neboť jsou mu dobře známy poměry staveniště a žádost poskytuje dostatečný podklad pro posouzení stavebního záměru.

V rámci řízení bylo doloženo následující:

Vyjádření a souhlasy dotčených orgánů:

- Koordinované závazné stanovisko a vyjádření č.1929/2022, které vydal MMO, odbor územního plánování a stavebního řádu dne 25. října 2022, č.j. SMO/718383/22/ÚPaSŘ/Kol, sp.zn. S-SMO/649139/22/ÚPaSŘ/8 a které obsahuje závazné stanovisko a vyjádření odboru ochrany životního prostředí ze dne 24. října 2022; závazné stanovisko odboru územního plánování a stavebního řádu – úřadu územního plánování ze dne 20. října 2022
- Souhlas s projektovou dokumentací subjektu Statutární město Ostrava – Městský obvod Proskovice ze dne 14.11.2022, č.j.0026/RMOB-Pro/2226/2
- Vyjádření právního subjektu Český hydrometeorologický ústav ze dne 17.10.2022, č.j. CHMI/571/749/2022
- Vyjádření právního subjektu Povodí Odry, státní podnik ze dne 1.11.2022, č.j. POD/18579/2022
- Závazné stanovisko subjektu Agentura přírody a krajiny České republiky ze dne 20.10.2022, č.j. SR/0073/PO/2022-2
- Obec Stará Ves nad Ohrovnou ze dne 14.11.2022, č.j. OUSV/1023/2022

Dále byla předložena 2 x projektová dokumentace pro vydání společného povolení pro změnu dokončené stavby vodního díla a 2 x projektová dokumentace bouracích prací pro vydání povolení k odstranění stavby, kterou vypracoval právní subjekt HydroIdea s.r.o., Veleslavínova 1022/4, 702 00 Ostrava – Moravská Ostrava, IČ 02929368 a autorizoval Ing. Jerzy Nowak, č. autorizace ČKAIT 1102445, v červenci 2022.

Žadatel dále předložil odboru ochrany životního prostředí Magistrátu města Ostravy:

Kopii katastrální mapy zájmového území.

Kopii katastrální mapy zájmového území se zakreslením změny dokončené stavby vodního díla.

Kopii katastrální mapy se zakreslením odstraňované stavby vodního díla.

Souhlasy k provedení stavebního záměru podle §184a zákon ač.183/2006Sb., o územním plánování a stavebním řádu, ve znění pozdějších předpisů, vlastníků stavbou dotčených pozemků vyznačené na situačních výkresech projektové dokumentace.

Kopii smlouvy o budoucí kupní smlouvě ze dne 14.7.2022, zn. SMP0Z31/1100 mezi subjektem, kterým je Ing. Marek Janečka, nar. 20.2.1974 a právním subjektem Povodí Odry, státní podnik, IČ 70890021

Kopii smlouvy o budoucí kupní smlouvě ze dne 29.11.2022, zn. SMP0Z31/1104 mezi subjekty, kterými jsou Pavel Mácha, nar. 29.6.1973, Anna Sedláčková, nar. 27.10.1958, MORAVAN Mléčná farma a.s., IČ 47672439 a právním subjektem Povodí Odry, státní podnik, IČ 70890021

Kopii smlouvy o budoucí kupní smlouvě ze dne 30.8.2022, zn. SMP0Z31/1103 mezi subjektem, kterým je Jan Aujezdský, nar. 14.11.1978 a právním subjektem Povodí Odry, státní podnik, IČ 70890021

Kopii smlouvy o budoucí kupní smlouvě ze dne 14.7.2022, zn. SMP0Z31/1101 mezi subjektem, kterým je Petr Myška, nar. 7.7.1960 a právním subjektem Povodí Odry, státní podnik, IČ 70890021

Souhlas s dočasným užíváním a vstupem na pozemek parc. č. 2252, k.ú. Košatka nad Odrou ze dne 12.5.2022

Souhlas s dočasným užíváním a vstupem na pozemek parc. č. 2290, k.ú. Košatka nad Odrou ze dne 23.6.2022

Plán kontrolních prohlídek stavby.

Plán kontrolních prohlídek bouracích prací.

Výkres situace širších vztahů.

Odbor ochrany životního prostředí Magistrátu města Ostravy ověřil vlastnická práva k pozemkům dotčeným nakládáním s vodami, navrhovaným stavebním záměrem a odstraňovanou stavbou vodního díla, a k pozemkům sousedním k pozemkům dotčených stavbou a odstraňovanou stavbou vodního díla, a to z listů vlastnictví pořízených z dálkového přístupu katastru nemovitostí, včetně aktuální katastrální mapy zájmového území.

V rámci řízení o vydání společného povolení pro změnu dokončené stavby vodního díla a povolení odstranění stavby vodního díla se odbor ochrany životního prostředí Magistrátu města Ostravy rovněž zabýval stanovením okruhu účastníků řízení. Okruh účastníků stanovil odbor ochrany životního prostředí Magistrátu města Ostravy takto:

- účastníci řízení

A) o vydání společného povolení

dle ust. § 27 odst. 1 písm. a) správního řádu,

1. stavebník; vlastník stavby, na které má být požadovaný stavební záměr uskutečněn; vlastník pozemku, na kterém má být požadovaný stavební záměr uskutečněn a současně obec, na jejímž území má být požadovaný stavební záměr uskutečněn (Povodí Odry, státní podnik, Varenská 3101/49, 702 00 Ostrava – Moravská Ostrava, IČ 70890021)
2. vlastník pozemku, na kterém má být požadovaný stavební záměr uskutečněn, nebo ten, kdo má jiné věcné právo k tomuto pozemku (Taťána Prnková, nar. 19.7.1968, Jistebník č.p. 359, 742 82 Jistebník; Jan Aujezdský, nar. 14.11.1978, Za Mostem 73, 739 23 Stará Ves nad Ondřejnicí – Košatka; Pavel Mácha, nar. 29.6.1973, Petřvald č.p. 451, 742 60 Petřvald 1 – Petřvald; Anna Sedláčková, nar. 27.10.1958, Petřvald č.p. 251, 742 60 Petřvald 1 – Petřvald; Marek Janečka, nar. 20.2.1974, Petřvald 71, 742 60 Petřvald č.p. 2 – Petřvaldík; Jana Kantorová, nar. 13.3.1976, Luční 706, 739 23 Stará Ves nad Ondřejnicí – Stará Ves; MORAVAN Mléčná farma a.s., Kateřinice č.p. 198, 742 58 Kateřinice, IČ 47672439; Česká republika - Agentura ochrany přírody a krajiny České republiky, Kaplanova 1931/1, 148 00 Praha 4 – Chodov, IČ 62933591)
3. vlastník pozemku a současně obec, na jejímž území má být požadovaný stavební záměr uskutečněn (Obec Stará Ves nad Ondřejnicí, Zámecká 1, 739 23, Stará Ves nad Ondřejnicí, IČ 00297232)

dle § 27 odst. 2 správního řádu,

4. obec, na jejímž území má být požadovaný stavební záměr uskutečněn (Statutární město Ostrava, Prokešovo náměstí 1803/8, 702 00 Ostrava – Moravská Ostrava, IČ 00845451)
5. osoba, jejíž vlastnické právo nebo jiné věcné právo k sousedním stavbám (včetně staveb technické infrastruktury) anebo sousedním pozemkům nebo stavbám na nich může být společným povolením přímo dotčeno

Účastníci řízení – osoba, jejíž vlastnické právo nebo jiné věcné právo k sousedním stavbám (včetně staveb technické infrastruktury) anebo sousedním pozemkům nebo stavbám na nich může být povolením přímo dotčeno, jsou v souladu s ust. § 94m odst. 2 zákona č. 183/2006 Sb., o územním plánování a stavebním řádu, ve znění pozdějších předpisů, identifikováni následovně: pozemky parc.č. 797/13, 797/20, 797/18, 797/22, 797/24, 797/26, 797/32, 797/28 v k.ú. Proskovice; 2323, 2322, 2321, 2320, 2317, 2245, 2244, 2243, 2242, 2248, 2251, 2258, 2259, 2260, 2261, 2264, 2265, 2266, 2267, 2268, 2270, 2281, 2285, 2269, 2263, 2273/1, 2274/2, 2275, 2277, 2278, 2279, 1796, 2280, 2282, 2288 v k.ú. Košatka nad Odrou; 3476, 3477, 3474, 3473, 3479, 3485, 3486, 2048, 3499 v k.ú. Stará Ves nad Ondřejnicí.

B) o povolení odstranění stavby vodního díla

dle ust. § 27 odst. 1 písm. a) správního řádu,

1. žadatel a současně vlastník stavby, která má být odstraněna (Povodí Odry, státní podnik, Varenská 3101/49, 702 00 Ostrava – Moravská Ostrava, IČ 70890021)

dle ust. § 27 odst. 2 správního řádu,

2. osoba, která může být rozhodnutím přímo dotčena na svých právech nebo povinnostech (vlastník pozemku, na kterém má být stavba vodního díla odstraněna; vlastník stavby na pozemku (včetně staveb technické infrastruktury), na kterém má být stavba vodního díla odstraňována a ten, kdo má k tomuto pozemku nebo stavbě právo odpovídající věcnému břemenu, mohou-li být jejich práva prováděním odstranění stavby přímo dotčena; vlastník sousedního pozemku nebo stavby na něm (včetně staveb technické infrastruktury), může-li být jeho vlastnické právo prováděním odstranění stavby přímo dotčeno a ten, kdo má k sousednímu pozemku právo odpovídající věcnému břemenu, může-li být toto právo prováděním odstranění stavby přímo dotčeno)

Stavební záměr bude realizován v povodí vodního útvaru Ondřejnice od pramene po ústí do toku Odry, HOD_0160. Ekologický potenciál tohoto útvaru byl vyhodnocen jako střední. U vodního útvaru se předpokládá nedosažení dobrého chemického stavu. Celkový stav tohoto útvaru byl vyhodnocen jako nevyhovující.

Odbor ochrany životního prostředí Magistrátu města Ostravy po posouzení podaných žádostí podle ust. § 23a zákona č. 254/2001 Sb., o vodách a o změně některých zákonů, ve znění pozdějších předpisů dospěl k závěru, že předmětný záměr je možný, protože lze předpokládat, že záměrem nedojde ke zhoršení chemického stavu a ekologického potenciálu dotčených útvarů povrchových vod a chemického stavu a kvantitativního stavu útvarů podzemních vod, a že nebude znemožněno dosažení jejich dobrého potenciálu.

Odbor ochrany životního prostředí Magistrátu města Ostravy posoudil stavební záměr žadatele z hledisek uvedených v ust. § 94o odst. 1 zákona č. 183/2006 Sb., o územním plánování a stavebním řádu, ve znění pozdějších předpisů, takto:

spolu se žádostí o vydání společného povolení pro předmětnou změnu dokončené stavby vodního díla předložil žadatel odboru ochrany životního prostředí Magistrátu města Ostravy závazné stanovisko orgánu územního plánování, kterým je odbor územního plánování a stavebního řádu Magistrátu města Ostravy, dle § 96b zákona

č.183/2006Sb., o územním plánování a stavebním řádu, ve znění pozdějších předpisů, ze dne 21. dubna 2021, které je součástí koordinovaného stanoviska č.1929/2022.

Orgán územního plánování ve svém stanovisku posoudil stavební záměr žadatele takto:
podklady pro posouzení záměru jsou:

- Dokumentace pro společné povolení stavby,
- Politika územního rozvoje České republiky, ve znění vydaných aktualizací (dále jen „PÚR ČR“)
- Zásady územního rozvoje Moravskoslezského kraje, ve znění vydaných aktualizací (dále jen „ZÚR MSK“)
- Územní plán Stará Ves nad Ondřejnicí, vydaný dne 12.05.2014 usnesením Zastupitelstva obce Stará Ves nad Ondřejnicí č. 1/220514, ve znění schválené a vydané změny (dále jen „ÚP Stará Ves nad Ondřejnicí“)
- Územní plán Ostravy, vydaný dne 21.05.2014 usnesením Zastupitelstva města Ostravy č. 2462/ZM1014/32, ve znění Změny č. 3 vydané dne 22.06.2022 usnesením Zastupitelstva města Ostravy č. 2143/ZM1822/35 (dále jen „ÚP Ostravy“)

A. Posouzení souladu předmětného záměru s PÚR ČR a se ZÚR MSK

Dle platné PÚR ČR se posuzované území nachází ve vysokorychlostním dopravním koridoru ŽD5, který je v ZÚR MSK a ÚP Ostravy zpřesněn a dle našeho posouzení předložený záměr revitalizace vodního toku Ondřejnice do tohoto dopravního koridoru nezasahuje. Dále z platné PÚR ČR vyplývá požadavek na vymezení územní rezervy pro průplavní spojení Dunaj-Odra-Labe (viz posouzení níže).

Při posouzení předloženého záměru se ZÚR MSK byly v řešeném území zjištěny záměry, které byly zpřesněny v rámci platného ÚP Stará Ves nad Ondřejnicí a ÚP Ostravy. Jedná se o tyto nadmístní záměry:

D517 – Průplavní spojení Dunaj-Odra-Labe
NRBC 92 – Oderská niva

V ÚP Stará Ves nad Ondřejnicí jsou výše uvedené nadmístní záměry zpřesněny, a to formou koridoru územní rezervy pro průplavní spojení Dunaj-Odra-Labe (D517) a formou veřejně prospěšného opatření VU1 – založení prvků nadregionálního ÚSES. Úřad územního plánování posuzoval, zdali takto zpřesněné nadmístní záměry v území nebudou negativně ovlivňovány předloženým záměrem revitalizace vodního toku Ondřejnice.

Ve výkresu „I.2.d) Hlavní výkres – koncepce vodního hospodářství“ ÚP Stará Ves nad Ondřejnicí je v řešeném území navrženo protipovodňové opatření – revitalizace toku. Posuzovaný záměr revitalizace vodního toku Ondřejnice se shoduje s koncepcí sledovanou územním plánem. Z ÚP Stará Ves nad Ondřejnicí je zřejmé, že v řešeném území jsou nadmístní záměry koordinovány se záměry obce (revitalizace vodního toku) v podrobnosti měřítka územního plánu. Jsme tedy toho názoru, že navrhovanou revitalizací vodního toku Ondřejnice nebudou v území vznikat takové podmínky, kterými by došlo ke znemožnění či omezení realizace nadmístních záměrů (D517 a NRBC 92).

V ÚP Ostravy jsou výše uvedené nadmístní záměry zpřesněny, a to formou koridoru územní rezervy pro průplavní spojení Dunaj-Odra-Labe (DO1/R) a formou ÚSES (nadregionální biocentrum 1-1). V ploše uvažované revitalizace jsou nadmístní záměry koordinovány se záměry uvedenými v územním plánu města.

MMO ÚP a SŘ dospěl k závěru, že ZÚR MSK nemá dopad na následující části posouzení předmětného záměru.

B. Posouzení souladu předmětného záměru s územními plány

B.1 Posouzení souladu záměru s ÚP Stará Ves nad Ondřejnicí

B.1.1 Posouzení souladu záměru z hlediska jeho účelu užívání se stanoveným funkčním využitím plochy

Pro k. ú. Košatka nad Odrou a k. ú. Stará Ves nad Ondřejnicí je platnou územně plánovací dokumentací ÚP Stará Ves nad Ondřejnicí, přičemž funkční využití pozemků je závazně stanoveno v textové části územního

plánu v kapitole „f) Stanovení podmínek pro využití ploch s rozdílným způsobem využití s určením převažujícího účelu využití, pokud je možné jej stanovit, přípustného využití, nepřípustného využití, popřípadě stanovení podmíněně přípustného využití těchto ploch a stanovení podmínek prostorového uspořádání, včetně základních podmínek ochrany krajinného rázu“ a ve výkrese „I.2.b) Hlavní výkres – Urbanistická koncepce“.

Dle ÚP Stará Ves nad Ondřejnicí se záměrem dotčené pozemky nacházejí v nezastavěném území, v plochách se způsobem využití „Plochy vodní a vodohospodářské W“ a „Plochy přírodní P“. Zároveň se záměrem dotčené pozemky nacházejí v územní rezervě pro průplavní spojení Dunaj-Odra-Labe a v nadregionálním biocentru NRBC 92 Oderská niva.

Záměr revitalizace vodního toku Ondřejnice (dle textové části ÚP Stará Ves nad Ondřejnicí kapitoly „f) Stanovení podmínek pro využití ploch s rozdílným způsobem využití s určením převažujícího účelu využití, pokud je možné jej stanovit, přípustného využití, nepřípustného využití, popřípadě stanovení podmíněně přípustného využití těchto ploch a stanovení podmínek prostorového uspořádání, včetně základních podmínek ochrany krajinného rázu“) lze dle vhodnosti využití „Plochy vodní a vodohospodářské W“ zařadit do kategorie „využití hlavní a převládající využití“ (koryta vodních toků) a dle vhodnosti využití „Plochy přírodní P“ zařadit do kategorie „využití podmíněně přípustné uvnitř ÚSES“ (nezbytné vodohospodářské úpravy).

S ohledem na podmíněnou přípustnost plochy se způsobem využití „Plochy přírodní P“ uvádíme, že jelikož se v daném případě jedná o revitalizaci vodního toku, za účelem zvýšení biodiverzity a ekologické hodnoty vodoteče, zrušení migračních překážek a vytvoření podmínek pro přirozený vývoj koryta Ondřejnice, jsme toho názoru, že navrhované úpravy toku splňují podmíněnou přípustnost a jsou tedy v souladu s funkčním využitím plochy P.

B.1.2 Posouzení souladu záměru s prostorovou regulací

Podmínky prostorového uspořádání stanovené pro plochy se způsobem využití „Plochy vodní a vodohospodářské W“ a „Plochy přírodní P“ se s ohledem na charakter záměru (revitalizace vodního toku), neuplatňují.

B.1.3 Posouzení souladu s ostatními regulativy

Dle výkresu „II.2.a) Koordinační výkres“ se část pozemků dotčených záměrem nachází v záplavovém území. V textové části ÚP Stará Ves nad Ondřejnicí v kapitole f) je uvedeno, že stavby v plochách zasahujících do záplavových území jsou podmíněně přípustné. V těchto plochách je výstavba možná až po realizaci protipovodňových opatření podél vodních toků nebo až po provedení takových opatření, která zabezpečí stavby před vznikem případných škod při povodních.

Smyslem výše uvedené podmínky je prověřování nově vznikajících staveb v území, jejich ochrana a potenciální vliv na území v rámci povodní. S ohledem na charakter záměru (revitalizace vodního toku) dospěl úřad územního plánování k názoru, že výše uvedená podmíněná přípustnost je v tomto případě bezpředmětná.

B.1.4 Posouzení ve vztahu k ostatním záměrům v území

Dle výkresu „I.2.d) Hlavní výkres – koncepce vodního hospodářství“ je v řešeném území navrženo protipovodňové opatření – revitalizace toku. Posuzovaný záměr revitalizace vodního toku Ondřejnicí se shoduje s koncepcí sledovanou územním plánem.

Dle výkresů „I.2.c) Hlavní výkres – koncepce dopravní infrastruktury“ a „I.2.f) Výkres veřejně prospěšných staveb, opatření a asanací“ je v řešeném území vymezena územní rezerva pro průplavní spojení Dunaj-Odra-Labe (D517) a veřejně prospěšné opatření VU1 – založení prvků nadregionálního ÚSES. Vyhodnocení těchto nadmístních záměrů se záměrem revitalizace vodního toku Ondřejnice je uvedeno v kapitole A. tohoto závazného stanoviska.

B.2 Posouzení souladu záměru s ÚP Ostravy

B.2.1 Posouzení souladu záměru z hlediska jeho účelu užívání se stanoveným funkčním využitím plochy

Pro k. ú. Proskovice je platnou územně plánovací dokumentací ÚP Ostravy, přičemž funkční využití pozemků je závazně stanoveno v grafické části územního plánu ve výkresu *V2-Hlavní výkres-Urbanistická koncepce* a v textové části územního plánu v kapitole 6. *Podmínky využití ploch s rozdílným způsobem využití*.

Dle ÚP Ostravy jsou záměrem dotčené pozemky součástí nezastavěného území, plochy se způsobem využití „Louky“. Revitalizaci toku lze zařadit dle vhodnosti využití výše uvedené plochy do kategorie „přípustné využití“ (stavby a zařízení sloužící k ochraně přírody a krajiny).

Současné jsou předmětné pozemky součástí nadregionálního biocentra 1-1 a územní rezervy pro průplavní spojení Dunaj-Odra-Labe (DO1/R).

Upozorňujeme, že v případě, že se předmětná plocha nebo její část, které ÚP Ostravy stanovuje způsob využití „Louky“ nachází v ÚSES, musí být k žádosti o umístění stavby nebo provedení terénní úpravy doloženo vyhodnocení vlivu navrhované stavby nebo její změny na funkčnost prvku ÚSES, zpracované autorizovaným projektantem v oboru ÚSES.

Záměr svým charakterem (terénní úpravy) neohroží případnou pozdější realizaci průplavního spojení. Předmětný záměr je tak svou povahou v kontextu dané lokality funkčně vyhovující.

B.2.2 Posouzení souladu záměru s prostorovou regulací

Předmětného záměru se příslušné regulativy netýkají.

B.2.3 Posouzení souladu s ostatními regulativy

Dle výkresu O1 (Koordinační výkres) na záměrem dotčené území zasahuje aktivní zóna záplavového území a v obdobném rozsahu záplavové území Q 100. Dle textové části ÚP Ostravy, kapitoly 5.9.2 lze v aktivní zóně záplavového území povolovat pouze stavby, kterými se upravuje vodní tok – tuto podmínku tedy záměr splňuje. Podmínky umístění staveb v záplavovém území se záměru netýkají.

Stávající inženýrské sítě jsou v projektové dokumentaci zaznačeny a jejich poloha upřesněna, takže předpokládáme vzájemnou koordinaci s nově navrhovanými stavbami a splnění všech požadavků jednotlivých správců sítí.

Správní orgán zhodnotil veškeré podklady jednotlivě a ve vzájemných souvislostech. Na základě výše uvedeného posouzení dospěl MMO ÚP a SR k závěru, že záměr „Revitalizace Ondřejnice, km 0,000-2,500, stavba č. 4694“ na pozemcích parc. č. 2322, 2253, 2287 a dalších v k. ú. Košatka nad Odrou, na pozemcích parc. č. 3490, 3478, 3471 a dalších v k. ú. Stará Ves nad Ondřejnicí a na pozemcích parc. č. 797/29, 797/32, 797/27 a dalších v k. ú. Proskovice splňuje podmínky stanovené ÚP Stará Ves nad Ondřejnicí a ÚP Ostravy pro umístění staveb v dotčeném území a je tedy v souladu s ÚP Stará Ves nad Ondřejnicí a s ÚP Ostravy.

C. Posouzení souladu záměru s cíli a úkoly územního plánování (§ 18 a § 19 stavebního zákona)

K naplňování cílů a úkolů územního plánování primárně slouží (s ohledem na jejich formulaci a obsah) územně plánovací dokumentace a územně plánovací podklady. Poměry v území ani charakter záměru nejsou takové povahy, aby vyžadovaly zvláštní posouzení souladu záměru s cíli a úkoly územního plánování nad rámec obsažený v platné územně plánovací dokumentaci, kterou je ÚP Stará Ves nad Ondřejnicí a ÚP Ostravy. Předmětný záměr ÚP Stará Ves nad Ondřejnicí a ÚP Ostravy umožňuje a z výše uvedeného vyplývá, že je tedy v souladu i s cíli a úkoly územního plánování.

Posuzovaný stavební záměr je v souladu:

- s požadavky podle stavebního zákona a jeho prováděcích předpisů – žádost obsahuje veškeré náležitosti, které upravuje § 94l zákona č.183/2006 Sb., o územním plánování a stavebním řádu, ve znění pozdějších předpisů, žádost je v souladu s § 7a vyhlášky č. 503/2006 Sb., o podrobnější úpravě územního rozhodování, územního opatření a stavebního řádu, ve znění pozdějších předpisů. Dokumentace stavby je zpracována v souladu s vyhláškou č.499/2006Sb., o dokumentaci staveb, ve znění pozdějších předpisů.

Stavba je navržena v souladu s vyhláškou č. 501/2006 Sb., o obecných požadavcích na využívání území, ve znění pozdějších předpisů (§§ 20, 23) a s vyhláškou č. 268/2009 Sb., o technických požadavcích na stavby, ve znění pozdějších předpisů (§§ 6, 8, 9, 10). Vzhledem k charakteru stavby nejsou dotčeny požadavky vyhlášky č.398/2009 Sb., o obecných technických požadavcích zabezpečujících bezbariérové užívání staveb.

- s požadavky podle zvláštních právních předpisů a se stanovisky dotčených orgánů podle zvláštních právních předpisů.

Odbor ochrany životního prostředí Magistrátu města Ostravy konstatuje, že předložená projektová dokumentace navrhovaného stavebního záměru je přehledná a úplná. Byla zpracována oprávněnou osobou a dle vyhlášky č.499/2006 Sb., o dokumentaci staveb, ve znění pozdějších předpisů. Pro navrhovanou stavbu vodního díla je zajištěn příjezd ke stavbě – s ohledem na charakter stavby – neklade stavba nové požadavky na dopravní a technickou infrastrukturu. Příjezd ke stavbě je zajištěn z účelové komunikace na pozemcích parc. č. 3471 a 3475, v k.ú. Stará Ves nad Ondřejnicí.

V souladu s ustanovením § 94p odst. 1 zákona č.183/2006 Sb., o územním plánování a stavebním řádu, ve znění pozdějších předpisů, odbor ochrany životního prostředí Magistrátu města Ostravy stanovil ve výrokové části B) tohoto rozhodnutí podmínky k zabezpečení ochrany veřejných zájmů. Další stanovené podmínky vyplývají z podmínek dotčených orgánů uvedených v závazných stanoviscích a vyjádřeních, která nejsou správním rozhodnutím.

Do podmínek společného povolení nebyly zahrnuty podmínky, kde povinnost jejich plnění vyplývá přímo z platných právních předpisů.

Ve smyslu ustanovení § 94o odst. 3 zákona č.183/2006 Sb., o územním plánování a stavebním řádu, ve znění pozdějších předpisů, odbor ochrany životního prostředí Magistrátu města Ostravy ověřil rovněž účinky budoucího užívání stavby.

Odbor ochrany životního prostředí Magistrátu města Ostravy přezkoumal předloženou žádost z hledisek daných zákonem č.254/2001 Sb., o vodách a o změně některých zákonů, ve znění pozdějších předpisů, a souvisejících předpisů a zákonem č.183/2006 Sb., o územním plánování a stavebním řádu, ve znění pozdějších předpisů a dospěl k závěru, že řešení navržené žadatelem, technicky i ekonomicky zdůvodněné projektovou dokumentací za předpokladu dodržení podmínek tohoto rozhodnutí neohrožuje ani nepoškozuje vodoprávní ani všeobecné zájmy a práva jiných nad míru danou zákonnými předpisy a proto bylo ve věci rozhodnuto tak, jak je uvedeno ve výrokové části A) tohoto rozhodnutí.

Dále odbor ochrany životního prostředí Magistrátu města Ostravy přezkoumal předloženou žádost o povolení k odstranění stavby vodního díla z hledisek daných zákonem č.254/2001 Sb., o vodách a o změně některých zákonů, ve znění pozdějších předpisů, a souvisejících předpisů a zákonem č.183/2006 Sb., o územním plánování a stavebním řádu, ve znění pozdějších předpisů a dospěl k závěru, že řešení navržené žadatelem, technicky i ekonomicky zdůvodněné dokumentací bouracích prací za předpokladu dodržení podmínek tohoto rozhodnutí neohrožuje ani nepoškozuje vodoprávní ani všeobecné zájmy a práva jiných nad míru danou zákonnými předpisy a proto bylo ve věci rozhodnuto tak, jak je uvedeno ve výrokové části B) tohoto rozhodnutí.

V souladu s ust. § 9 odst. 5 a § 15 odst. 1 zákona č.254/2001 Sb., o vodách a o změně některých zákonů, ve znění pozdějších předpisů, rozhodl odbor ochrany životního prostředí Magistrátu města Ostravy o žádostech ve společném řízení.

V průběhu řízení nebyly ze strany účastníků řízení vzneseny žádné námitky.

Dle ustanovení § 36 odst. 3 zákona č.500/2004 Sb., správní řád, ve znění pozdějších předpisů byla dána účastníkům řízení možnost vyjádřit se k podkladům rozhodnutí.

Žadatel odboru ochrany životního prostředí Magistrátu města Ostravy doložil plán kontrolních prohlídek předmětné změny dokončené stavby vodního díla. V tomto plánu byly navrženy 2 kontrolní prohlídky. Odbor ochrany životního prostředí Magistrátu města Ostravy po prostudování žádosti stanovil s ohledem na náročnost a složitost předmětné stavby vodního díla, mimo závěrečnou kontrolní prohlídku, dvě kontrolní prohlídky stavby vodního díla ve fázi výstavby popsané ve výrokové části B) tohoto rozhodnutí.

Stavebník odboru ochrany životního prostředí Magistrátu města Ostravy doložil plán kontrolních prohlídek bouracích prací stavby vodního díla. V tomto plánu byly navrženy 2 kontrolní prohlídky. Odbor ochrany životního prostředí Magistrátu města Ostravy po prostudování žádosti stanovil s ohledem na náročnost a složitost bouracích prací stavby vodního díla dvě kontrolní prohlídky bouracích prací stavby vodního díla ve fázi popsané ve výrokové části B) tohoto rozhodnutí.

Údaje o vodoprávní evidenci:

Údaje oprávněného:

Obchodní firma nebo název:

Povodí Odry, státní podnik

Sídlo:

Varenská 3101/49, 702 00 Ostrava – Moravská Ostrava

IČ:

70890021

Údaje o místě předmětu rozhodnutí:

Název vodního díla:

„Revitalizace Ondřejnice, km 0,000 – 2,500, stavba č. 4694“
CZ081

Identifikátor kraje:

Moravskoslezský

Název kraje:

554821, 598739

Identifikátor obce:

Ostrava, Stará Ves nad Ondřejnicí

Název obce:

733474, 753947, 670723

Identifikátor kat.území:

Proskovice, Stará Ves nad Ondřejnicí, Košatka nad Odrou

Název katastrálního území:

IDVT:

-

Jméno vodního toku:

-

Číslo hydrologického pořadí:

2-01-01-1510-0-00-Ondřejnice

Přímé určení polohy:

Společné povolení

km 1,072 – 1,472 Úprava koryta v obloucích

začátek:

X = 1 110 771, 68

Y = 478 724, 94

konec:

X = 1 110 911, 05

Y = 478 653, 16

km 1,472 – 1,760 Pomístní opatření

začátek:

X = 1 111 039, 85

Y = 478 525, 98

konec:

X = 1 111 309, 78

Y = 478 638, 93



km 1,760 – 2,011 Revitalizace koryta

začátek:

X = 1 111 309, 78 Y = 478 638, 93

konec:

X = 1 111 533, 00 Y = 478 618, 91

km 2,528 – 2,545 Přechodový úsek

začátek:

X = 1 112 002, 61 Y = 478 745, 82

konec:

X = 1 112 019, 10 Y = 478 743, 37

odstranění stavby

ochranná hráz (PB):	X = 1 110 775,17	Y = 478 708,84
ochranná hráz (LB):	X = 1 110 896,95	Y = 478 660,73
práh v km 1,157:	X = 1 110 935,91	Y = 478 566,66
práh v km 1,243:	X = 1 111 035,24	Y = 478 527,48
práh v km 1,350:	X = 1 110 935,91	Y = 478 566,66
práh v km 1,466:	X = 1 111 250,23	Y = 478 611,49
práh v km 1,552:	X = 1 111 116,26	Y = 478 557,96
práh v km 1,697:	X = 1 111 250,23	Y = 478 611,49
ochranná hráz (LB):	X = 1 111 464,91	Y = 478 632,46
práh v km 1,790:	X = 1 111 342,19	Y = 478 635,60
betonový stupeň v km 1,964:	X = 1 111 480,58	Y = 478 618,09
balvanitý skluz v km 2,112:	X = 1 111 630,05	Y = 478 606,82
betonový stupeň v km 2,204:	X = 1 111 716,90	Y = 478 641,87

Název a kód vodního útvaru:

Ondřejnice od pramene po ústí do toku Odry, HOD_0160

Údaje o předmětu rozhodnutí:

420 – stavby upravující, měnící nebo zřizující koryta vodních toků včetně terénních úprav

427 revitalizace vodního toku

870 – další správní akty správního úřadu (odstranění stavby vodního díla)

Upozornění:

Vodoprávní úřad upozorňuje, že v souladu s ust. § 119 odst. 1 zákona č. 183/2006 Sb., o územním plánování a stavebním řádu, ve znění pozdějších předpisů, lze dokončenou stavbu vodního díla užívat jen na základě kolaudačního souhlasu, jelikož se jedná o stavbu veřejné infrastruktury, a která vyžaduje stavební povolení.

Poučení účastníků

Proti tomuto rozhodnutí mohou účastníci řízení podat podle § 81 odst. 1 zákona č.500/2004 Sb., správní řád, ve znění pozdějších předpisů odvolání ve lhůtě do 15 dnů ode dne jeho doručení, ke Krajskému úřadu Moravskoslezského kraje podáním učiněným u odboru ochrany životního prostředí Magistrátu města Ostravy. V odvolání uveďte, v jakém rozsahu ho napadá a v čem je spatřován rozpor s právními předpisy nebo nesprávnost rozhodnutí nebo řízení, jež mu předcházelo. Odvolání jen proti odůvodnění rozhodnutí je nepřipustné. Odvolání se podává v počtu dvaceti sedmi stejnopisů. Nepodá-li účastník řízení odvolání v potřebném počtu stejnopisů, vyhotoví je na jeho náklady odbor ochrany životního prostředí Magistrátu města Ostravy.

Dle ust. § 85 odst. 1 zákona č.500/2004 Sb., správní řád, v platném znění má včas podané a přípustné odvolání odkladný účinek.

Toto rozhodnutí obdrží:

- účastníci řízení

Toto vyznění o spojení řízení obdrží v souladu s ustanovením § 144 odst. 6 správního řádu, do vlastních rukou účastník řízení dle ust. § 27 odst. 1 písm. a) správního řádu, ve znění pozdějších předpisů:

1. Povodí Odry, státní podnik, Varenská 3101/49, 702 00 Ostrava – Moravská Ostrava, IČ 70890021
2. Obec Stará Ves nad Ondřejnicí, Zámecká 1, 739 23, Stará Ves nad Ondřejnicí, IČ 00297232
3. Taťána Prnková, nar. 19.7.1968, Jistebník č.p. 359, 742 82 Jistebník
4. Jan Aujezdský, nar. 14.11.1978, Za Mostem 73, 739 23 Stará Ves nad Ondřejnicí – Košatka
5. Pavel Mácha, nar. 29.6.1973, Petřvald č.p. 451, 742 60 Petřvald 1 – Petřvald
6. Anna Sedláčková, nar. 27.10.1958, Petřvald č.p. 251, 742 60 Petřvald 1 – Petřvald
7. Marek Janečka, nar. 20.2.1974, Petřvald 71, 742 60 Petřvald č.p. 2 – Petřvaldík
8. Jana Kantorová, nar. 13.3.1976, Luční 706, 739 23 Stará Ves nad Ondřejnicí – Stará Ves
9. MORAVAN Mléčná farma a.s., Kateřinice č.p. 198, 742 58 Kateřinice, IČ 47672439
10. Česká republika – Agentura ochrany přírody a krajiny České republiky, Kaplanova 1931/1, 148 00 Praha 4 – Chodov, IČ 62933591

Vzhledem k tomu, že se jedná o řízení s velkým počtem účastníků řízení, doručuje se účastníkům řízení dle ust. § 27 odst. 2 správního řádu, oznámení o zahájení vodoprávních řízení dle ust. § 144 odst.1 a odst. 2 správního řádu, ve znění pozdějších předpisů, veřejnou vyhláškou.

Účastníci řízení – osoba, jejíž vlastnické právo nebo jiné věcné právo k sousedním stavbám (včetně staveb technické infrastruktury) anebo sousedním pozemkům nebo stavbám na nich může být povolením přímo dotčeno, jsou v souladu s ust. § 94m odst. 2 stavebního zákona, identifikováni následovně: pozemky parc. č. 797/13, 797/20, 797/18, 797/22, 797/24, 797/26, 797/32, 797/28 v k.ú. Proskovice; 2323, 2322, 2321, 2320, 2317, 2245, 2244, 2243, 2242, 2248, 2251, 2258, 2259, 2260, 2261, 2264, 2265, 2266, 2267, 2268, 2270, 2281, 2285, 2269, 2263, 2273/1, 2274/2, 2275, 2277, 2278, 2279, 1796, 2280, 2282, 2288 v k.ú. Košatka nad Odrou; 3476, 3477, 3474, 3473, 3479, 3485, 3486, 2048, 3499 v k.ú. Stará Ves nad Ondřejnicí.

Osobám neznámého pobytu nebo sídla a osobám, které nejsou známy, se rozhodnutí o společném povolení a odstranění stavby vodního díla, doručuje v souladu s § 25 odst. 1 a § 32 odst. 3 správního řádu, rovněž veřejnou vyhláškou.

Veřejnou vyhláškou se doručuje na úřední desce Magistrátu města Ostravy, na úřední desce obecního úřadu Stará Ves nad Ondřejnicí se veřejnou vyhláškou pouze oznamuje.

- dotčené orgány

1. MMO, odbor územního plánování a stavebního řádu – orgán územního plánování
2. MMO, odbor ochrany životního prostředí – orgán státní správy lesů
3. Agentura ochrany přírody a krajiny České republiky



Ing. Bc. Jan Vaněk, MBA
vedoucí oddělení
vodního hospodářství



Příloha:

„Katastrální situační výkres“, číslo výkresu C.2

- dále obdrží se žádostí o vyvěšení této veřejné vyhlášky **po dobu 15 dní** a následné vrácení na odbor ochrany životního prostředí Magistrátu města Ostravy:
1. MMO, odbor vnitřních věcí
 2. Obecní úřad Stará Ves nad Ondřejnicí, úřední deska, Zámecká 1, 739 23 Stará Ves nad Ondřejnicí, úřední deska
 3. Statutární město Ostrava – Úřad městského obvodu Ostrava – Proskovice, Světlavská 2/82, 724 00 Ostrava – Proskovice, úřední deska

.....
VYVĚŠENO

.....
SŇATO

.....
razítko úřadu

.....
podpis

.....
podpis



Vaše značka: 220929
Ze dne: 29.09.2022
Č. j.: SMO/718383/22/ÚPaSŘ/Kol
Sp. zn.: S-SMO/649139/22/ÚPaSŘ/8
HydroIdea s.r.o.
Veleslavínova 1022/4
702 00 Ostrava
Vyřizuje: Ing. Marcela Kolínková
Telefon: 599 442 475
E-mail: mkolinkova@ostrava.cz
Datum: 25.10.2022

KS 1929/2022

Magistrát města Ostravy jako dotčený orgán v řízení vedeném dle zákona č. 183/2006 Sb., o územním plánování a stavebním řádu na základě žádosti podané dne 29.9.2022 adresátem (zastupujícím na základě plné moci Povodí Odry, státní podnik, Varenská 3101/49, 702 00 Ostrava)

zkoordinoval ve smyslu § 4 odst. 7 zákona č. 183/2006 Sb.

níže uvedená **závazná stanoviska a vyjádření**, zahrnující požadavky a podmínky na ochranu dotčených veřejných zájmů, které hájí na základě zvláštních zákonů, a která vydal ve věci "**Revitalizace Ondřejnice, km 0,000 - 2,500, stavba č. 4694", pozemky p.č. 2322 a další v k. ú. Košatka nad Odrou, pozemky p.č. 3490 a další v k. ú. Stará Ves n/O, pozemky p.č. 797/29 a další v k. ú. Proskovice**, doložené projektovou dokumentací **pro společné povolení**, zpracovanou firmou HydroIdea s.r.o., Veleslavínova 1022/4, 702 00 Ostrava, v 07/2022, č. zakázky 222_431 :

1. Odboru ochrany životního prostředí ze dne 24.10.2022

- sdělení dle zákona č. 114/1992 Sb., o ochraně přírody a krajiny
- sdělení dle zákona č. 254/2001 Sb., o vodách
- závazné stanovisko dle zákona č. 334/1992 Sb., o ochraně zemědělského půdního fondu
- závazná stanoviska dle zákona č. 289/1995 Sb., o lesích
- závazné stanovisko dle zákona č. 541/2020 Sb., o odpadech

2. Odbor územního plánování a stavebního řádu (úřadu územního plánování) ze dne 20.10.2022

- závazné stanovisko dle zákona č. 183/2006 Sb., o územním plánování a stavebním řádu

Další veřejné zájmy, které Magistrát města Ostravy jako dotčený orgán státní správy hájí, nejsou výše uvedenou stavbou dotčeny.

Sdělení, oznámení a rozhodnutí stavebního úřadu v řízení ve výše uvedené věci bude stavební úřad zasílat dotčeným orgánům, jejichž závazné stanovisko nebo vyjádření je přílohou tohoto KS, samostatně.

Ing. Marcela Kolínková
referent státní správy a samosprávy na úseku územního plánování - koordinátor
oprávněná úřední osoba

-podepsáno elektronicky-



Vaše značka: SMO/650913/22/ÚPaSŘ/Oti

Ze dne:

Č. j.: SMO/703432/22/ÚPaSŘ/Bar

Sp. zn.: S-SMO/650940/22/ÚPaSŘ/2

Magistrát města Ostravy

odbor územního plánování a stavebního
řádu

oddělení územního plánování a památkové
péče

Vyřizuje: Ing. Veronika Bartusková

Telefon: 599 443 321

E-mail: veronika.bartuskova@ostrava.cz

Datum: 20.10.2022

KS 1929/2022

Magistrát města Ostravy, odbor územního plánování a stavebního řádu, oddělení územního plánování a památkové péče (dále jen „MMO ÚP a SŘ“) jako věcně a místně příslušný úřad územního plánování ve smyslu ust. § 6 odst. 1 zákona č. 183/2006 Sb., o územním plánování a stavebním řádu, ve znění pozdějších předpisů (dále jen „stavební zákon“) a ust. § 10 a § 11 odst. 1 zákona č. 500/2004 Sb., správní řád, ve znění pozdějších předpisů (dále jen „správní řád“), dle ust. § 96b odst. 1 stavebního zákona a § 149 správního řádu, na základě žádosti o vydání koordinovaného závazného stanoviska, kterou podalo dne 30.09.2022 Povodí Odry, státní podnik, Varenská 3101/49, 702 00 Ostrava-Moravská Ostrava, které na základě zmocnění zastupuje Hydroldea s.r.o., Veleslavínova 1022/4, 702 00 Ostrava, vydává toto

závazné stanovisko

k záměru „Revitalizace Ondřejnice, km 0,000-2,500, stavba č. 4694“ na pozemcích parc. č. 2322, 2253, 2287 a dalších v k. ú. Košatka nad Odrou, na pozemcích parc. č. 3490, 3478, 3471 a dalších v k. ú. Stará Ves nad Ondřejnicí a na pozemcích parc. č. 797/29, 797/32, 797/27 a dalších v k. ú. Proskovice.

Magistrát města Ostravy jako příslušný úřad územního plánování dospěl k závěru, že záměr „Revitalizace Ondřejnice, km 0,000-2,500, stavba č. 4694“ na pozemcích parc. č. 2322, 2253, 2287 a dalších v k. ú. Košatka nad Odrou, na pozemcích parc. č. 3490, 3478, 3471 a dalších v k. ú. Stará Ves nad Ondřejnicí a na pozemcích parc. č. 797/29, 797/32, 797/27 a dalších v k. ú. Proskovice je z hlediska souladu s politikou územního rozvoje a územně plánovací dokumentací a z hlediska uplatňování cílů a úkolů územního plánování ve smyslu § 96b odst. 3 stavebního zákona

přípustný.

Pro umístění záměru MMO ÚP a SŘ nestanovuje žádné podmínky.

Odůvodnění:

Předmětem žádosti je změna (zrušení) soustavné úpravy toku. Účelem stavby je zrušení stávajícího vodního díla a provedení opatření k nápravě zásahů způsobených lidskou činností, ve smyslu § 44 zákona č. 254/2001 Sb., vodní zákon, ve znění pozdějších předpisů. Bude vytvořeno přirozené koryto vodního toku, které může měnit svůj směr, podélný sklon a příčný profil. Provedením stavby dojde k revitalizaci vodního toku – zvýšení biodiverzity a ekologické hodnoty vodoteče, zrušení migračních překážek a vytvoření podmínek pro přirozený vývoj koryta Ondřejnice. Navrhovaná stavba není členěna na stavební objekty, ale je tvořena několika ucelenými funkčními úseky a prvky: úprava koryta v obloucích, km 1,072-1,475, pomístní

opatření v úseku km 1,475-1,760, revitalizace koryta v km 1,760-2,011, pomístní opatření v úseku km 2,011-2,528, přechodový úsek – opevnění dna v km 2,528-2,545 a náhradní výsadba.

Podklady pro vydání závazného stanoviska jsou:

- Žádost o vydání koordinovaného závazného stanoviska
- Dokumentace pro vydání společného povolení s náležitostmi prováděcí dokumentace stavby
- Politika územního rozvoje České republiky, ve znění vydaných aktualizací (dále jen „PÚR ČR“)
- Zásady územního rozvoje Moravskoslezského kraje, ve znění vydaných aktualizací (dále jen „ZÚR MSK“)
- Územní plán Stará Ves nad Ondřejnicí, vydaný dne 12.05.2014 usnesením Zastupitelstva obce Stará Ves nad Ondřejnicí č. 1/220514, ve znění schválené a vydané změny (dále jen „ÚP Stará Ves nad Ondřejnicí“)
- Územní plán Ostravy, vydaný dne 21.05.2014 usnesením Zastupitelstva města Ostravy č. 2462/ZM1014/32, ve znění Změny č. 3 vydané dne 22.06.2022 usnesením Zastupitelstva města Ostravy č. 2143/ZM1822/35 (dále jen „ÚP Ostravy“)

MMO ÚP a SR posoudil soulad výše uvedeného záměru s PÚR ČR, ZÚR MSK, ÚP Stará Ves nad Ondřejnicí, ÚP Ostravy a z hlediska uplatňování cílů a úkolů územního plánování.

A. Posouzení souladu předmětného záměru s PÚR ČR a se ZÚR MSK

Dle platné PÚR ČR se posuzované území nachází ve vysokorychlostním dopravním koridoru ŽD5, který je v ZÚR MSK a ÚP Ostravy zpřesněn a dle našeho posouzení předložený záměr revitalizace vodního toku Ondřejnice do tohoto dopravního koridoru nezasahuje. Dále z platné PÚR ČR vyplývá požadavek na vymezení územní rezervy pro průplavní spojení Dunaj-Odra-Labe (viz posouzení níže).

Při posouzení předloženého záměru se ZÚR MSK byly v řešeném území zjištěny záměry, které byly zpřesněny v rámci platného ÚP Stará Ves nad Ondřejnicí a ÚP Ostravy. Jedná se o tyto nadmístní záměry:

D517 – Průplavní spojení Dunaj-Odra-Labe
NRBC 92 – Oderská niva

V ÚP Stará Ves nad Ondřejnicí jsou výše uvedené nadmístní záměry zpřesněny, a to formou koridoru územní rezervy pro průplavní spojení Dunaj-Odra-Labe (D517) a formou veřejně prospěšného opatření VU1 – založení prvků nadregionálního ÚSES. Úřad územního plánování posuzoval, zdali takto zpřesněné nadmístní záměry v území nebudou negativně ovlivňovány předloženým záměrem revitalizace vodního toku Ondřejnice.

Ve výkrese „I.2.d) Hlavní výkres – koncepce vodního hospodářství“ ÚP Stará Ves nad Ondřejnicí je v řešeném území navrženo protipovodňové opatření – revitalizace toku. Posuzovaný záměr revitalizace vodního toku Ondřejnice se shoduje s koncepcí sledovanou územním plánem. Z ÚP Stará Ves nad Ondřejnicí je zřejmé, že v řešeném území jsou nadmístní záměry koordinovány se záměry obce (revitalizace vodního toku) v podrobnosti měřítko územního plánu. Jsme tedy toho názoru, že navrhovanou revitalizací vodního toku Ondřejnice nebudou v území vznikat takové podmínky, kterými by došlo ke znemožnění či omezení realizace nadmístních záměrů (D517 a NRBC 92).

V ÚP Ostravy jsou výše uvedené nadmístní záměry zpřesněny, a to formou koridoru územní rezervy pro průplavní spojení Dunaj-Odra-Labe (DO1/R) a formou ÚSES (nadregionální biocentrum 1-1). V ploše uvažované revitalizace jsou nadmístní záměry koordinovány se záměry uvedenými v územním plánu města.

MMO ÚP a SR dospěl k závěru, že ZÚR MSK nemají dopad na následující části posouzení předmětného záměru.

B. Posouzení souladu předmětného záměru s územními plány

B.1 Posouzení souladu záměru s ÚP Stará Ves nad Ondřejnicí

B.1.1 Posouzení souladu záměru z hlediska jeho účelu užívání se stanoveným funkčním využitím plochy

Pro k. ú. Košatka nad Odrou a k. ú. Stará Ves nad Ondřejnicí je platnou územně plánovací dokumentací ÚP Stará Ves nad Ondřejnicí, přičemž funkční využití pozemků je závazně stanoveno v textové části územního plánu v kapitole „f) Stanovení podmínek pro využití ploch s rozdílným způsobem využití s určením převažujícího účelu využití, pokud je možné jej stanovit, přípustného využití, nepřípustného využití, popřípadě stanovení podmíněně přípustného využití těchto ploch a stanovení podmínek prostorového uspořádání, včetně základních podmínek ochrany krajinného rázu“ a ve výkrese „I.2.b) Hlavní výkres – Urbanistická koncepce“.

Dle ÚP Stará Ves nad Ondřejnicí se záměrem dotčené pozemky nacházejí v nezastavěném území, v plochách se způsobem využití „Plochy vodní a vodohospodářské W“ a „Plochy přírodní P“. Zároveň se záměrem dotčené pozemky nacházejí v územní rezervě pro průplavní spojení Dunaj-Odra-Labe a v nadregionálním biocentru NRBC 92 Oderská niva.

Záměr revitalizace vodního toku Ondřejnice (dle textové části ÚP Stará Ves nad Ondřejnicí kapitoly „f) Stanovení podmínek pro využití ploch s rozdílným způsobem využití s určením převažujícího účelu využití, pokud je možné jej stanovit, přípustného využití, nepřípustného využití, popřípadě stanovení podmíněně přípustného využití těchto ploch a stanovení podmínek prostorového uspořádání, včetně základních podmínek ochrany krajinného rázu“) lze dle vhodnosti využití „Plochy vodní a vodohospodářské W“ zařadit do kategorie „využití hlavní a převládající využití“ (koryta vodních toků) a dle vhodnosti využití „Plochy přírodní P“ zařadit do kategorie „využití podmíněně přípustné uvnitř ÚSES“ (nezbytné vodohospodářské úpravy).

S ohledem na podmíněnou přípustnost plochy se způsobem využití „Plochy přírodní P“ uvádíme, že jelikož se v daném případě jedná o revitalizaci vodního toku, za účelem zvýšení biodiverzity a ekologické hodnoty vodoteče, zrušení migračních překážek a vytvoření podmínek pro přirozený vývoj koryta Ondřejnice, jsme toho názoru, že navrhované úpravy toku splňují podmíněnou přípustnost a jsou tedy v souladu s funkčním využitím plochy P.

B.1.2 Posouzení souladu záměru s prostorovou regulací

Podmínky prostorového uspořádání stanovené pro plochy se způsobem využití „Plochy vodní a vodohospodářské W“ a „Plochy přírodní P“ se s ohledem na charakter záměru (revitalizace vodního toku), neuplatňují.

B.1.3 Posouzení souladu s ostatními regulativy

Dle výkresu „II.2.a) Koordinační výkres“ se část pozemků dotčených záměrem nachází v záplavovém území. V textové části ÚP Stará Ves nad Ondřejnicí v kapitole f) je uvedeno, že stavby v plochách zasahujících do záplavových území jsou podmíněně přípustné. V těchto plochách je výstavba možná až po realizaci protipovodňových opatření podél vodních toků nebo až po provedení takových opatření, která zabezpečí stavby před vznikem případných škod při povodních.

Smyslem výše uvedené podmínky je prověřování nově vznikajících staveb v území, jejich ochrana a potenciální vliv na území v rámci povodní. S ohledem na charakter záměru (revitalizace vodního toku) dospěl úřad územního plánování k názoru, že výše uvedená podmíněná přípustnost je v tomto případě bezpředmětná.

B.1.4 Posouzení ve vztahu k ostatním záměrům v území

Dle výkresu „I.2.d) Hlavní výkres – koncepce vodního hospodářství“ je v řešeném území navrženo protipovodňové opatření – revitalizace toku. Posuzovaný záměr revitalizace vodního toku Ondřejnice se shoduje s koncepcí sledovanou územním plánem.

Dle výkresů „I.2.c) Hlavní výkres – koncepce dopravní infrastruktury“ a „I.2.f) Výkres veřejně prospěšných staveb, opatření a asanací“ je v řešeném území vymezena územní rezerva pro průplavní spojení Dunaj-Odra-Labe (D517) a veřejně prospěšné opatření VU1 – založení prvků nadregionálního ÚSES. Vyhodnocení těchto nadmístních záměrů se záměrem revitalizace vodního toku Ondřejnice je uvedeno v kapitole A. tohoto závazného stanoviska.

B.2 Posouzení souladu záměru s ÚP Ostravy

B.2.1 Posouzení souladu záměru z hlediska jeho účelu užívání se stanoveným funkčním využitím plochy

Pro k. ú. Proskovice je platnou územně plánovací dokumentací ÚP Ostravy, přičemž funkční využití pozemků je závazně stanoveno v grafické části územního plánu ve výkrese *V2-Hlavní výkres-Urbanistická koncepce* a v textové části územního plánu v kapitole 6. *Podmínky využití ploch s rozdílným způsobem využití*.

Dle ÚP Ostravy jsou záměrem dotčené pozemky součástí nezastavěného území, plochy se způsobem využití „Louky“. Revitalizaci toku lze zařadit dle vhodnosti využití výše uvedené plochy do kategorie „přípustné využití“ (stavby a zařízení sloužící k ochraně přírody a krajiny).

Současné jsou předmětné pozemky součástí nadregionálního biocentra 1-1 a územní rezervy pro průplavní spojení Dunaj-Odra-Labe (DO1/R).

Upozorňujeme, že v případě, že se předmětná plocha nebo její část, které ÚP Ostravy stanovuje způsob využití „Louky“ nachází v ÚSES, musí být k žádosti o umístění stavby nebo provedení terénní úpravy doloženo vyhodnocení vlivu navrhované stavby nebo její změny na funkčnost prvku ÚSES, zpracované autorizovaným projektantem v oboru ÚSES.

Záměr svým charakterem (terénní úpravy) neohroží případnou pozdější realizaci průplavního spojení. Předmětný záměr je tak svou povahou v kontextu dané lokality funkčně vyhovující.

B.2.2 Posouzení souladu záměru s prostorovou regulací

Předmětného záměru se příslušné regulativy netýkají.

B.2.3 Posouzení souladu s ostatními regulativy

Dle výkresu O1 (Koordinační výkres) na záměrem dotčené území zasahuje aktivní zóna záplavového území a v obdobném rozsahu záplavové území Q 100. Dle textové části ÚP Ostravy, kapitoly 5.9.2 lze v aktivní zóně záplavového území povolovat pouze stavby, kterými se upravuje vodní tok – tuto podmínku tedy záměr splňuje. Podmínky umístění staveb v záplavovém území se záměru netýkají.

Stávající inženýrské sítě jsou v projektové dokumentaci zaznačeny a jejich poloha upřesněna, takže předpokládáme vzájemnou koordinaci s nově navrhovanými stavbami a splnění všech požadavků jednotlivých správců sítí.

Správní orgán zhodnotil veškeré podklady jednotlivě a ve vzájemných souvislostech. Na základě výše uvedeného posouzení dospěl MMO ÚP a SR k závěru, že záměr „Revitalizace Ondřejnice, km 0,000-2,500, stavba č. 4694“ na pozemcích parc. č. 2322, 2253, 2287 a dalších v k. ú. Košatka nad Odrou, na pozemcích parc. č. 3490, 3478, 3471 a dalších v k. ú. Stará Ves nad Ondřejnicí a na pozemcích parc. č. 797/29, 797/32,



797/27 a dalších v k. ú. Proskovice splňuje podmínky stanovené ÚP Stará Ves nad Ondřejnicí a ÚP Ostravy pro umístění staveb v dotčeném území a **je tedy v souladu s ÚP Stará Ves nad Ondřejnicí a s ÚP Ostravy.**

C. Posouzení souladu záměru s cíli a úkoly územního plánování (§ 18 a § 19 stavebního zákona)

K naplňování cílů a úkolů územního plánování primárně slouží (s ohledem na jejich formulaci a obsah) územně plánovací dokumentace a územně plánovací podklady. Poměry v území ani charakter záměru nejsou takové povahy, aby vyžadovaly zvláštní posouzení souladu záměru s cíli a úkoly územního plánování nad rámec obsažený v platné územně plánovací dokumentaci, kterou je ÚP Stará Ves nad Ondřejnicí a ÚP Ostravy. Předmětný záměr ÚP Stará Ves nad Ondřejnicí a ÚP Ostravy umožňuje a z výše uvedeného vyplývá, že je tedy v souladu i s cíli a úkoly územního plánování.

Poučení o opravném prostředku:

Proti tomuto závaznému stanovisku nelze v souladu s ust. § 149 odst. 1 správního řádu podat samostatné odvolání, neboť tento úkon není samostatným rozhodnutím. Pokud toto závazné stanovisko znemožňuje vyhovět výše uvedené žádosti, příslušný stavební úřad v souladu s ust. § 149 odst. 6 správního řádu nebude provádět další dokazování a žádost zamítne. Až proti rozhodnutí příslušného stavebního úřadu je možné podat odvolání, které umožní, aby bylo v souladu s ust. § 149 odst. 7 správního řádu přezkoumáno toto závazné stanovisko.

Ing. Veronika Bartusková
oprávněná úřední osoba

-podepsáno elektronicky-



Vaše značka: SMO/650913/22/ÚPaSŘ/Oti

Ze dne: 30.09.2022

Č. j.: SMO/714847/22/OŽP/Hud

Sp. zn.: S-SMO/650938/22/OŽP/2

Magistrát města Ostravy

odbor územního plánování a stavebního
řádu

oddělení územního plánování a
památkové péče

Vyřizuje: Ing. Simona Hudečková

Telefon: 599 442 097

E-mail: simona.hudeckova@ostrava.cz

Datum: 24.10.2022

KS 1929/2022

Revitalizace Ondřejnice, km 0,000 – 2,500, stavba č. 4694

Jedná se o stanovisko k dokumentaci výše uvedené stavby, umístěné na pozemcích parc. 2322 a dalších v k. ú. Košatka nad Odrou, parc.č. 3490 a dalších v k. ú. Stará Ves nad Ondřejnicí, parc.č. 797/29 a dalších v k. ú. Proskovice, pro společné povolení. Předmětem předložené dokumentace je revitalizace vodního toku Ondřejnice v km 0,000 – 2,500, která bude spočívat v úpravě koryta v obloucích 1,072-1,475, pomístních opatřeních – odstranění stupňů v km 1,475 – 1,760, revitalizaci koryta v km 1,760 – 2,011 (rozvolnění stávající přímé trasy toku a vytvoření mírného oblouku do levého břehu, zřízení tůně, zasypání části původního koryta), pomístní opatření – odstranění stupňů v km 2,011 – 2,528 a revitalizace přechodového úseku (realizace balvanitého skluzu a opevnění dna) v 2,528 – 2,545.

Realizací stavby nedojde k dotčení zájmů chráněných zákonem č. 201/2012 Sb., o ochraně ovzduší, ve znění pozdějších předpisů a zákonem č. 449/2001 Sb., o myslivosti, ve znění pozdějších předpisů.

Poznámka:

Vyřizuje: odpadové hospodářství - Ing. Hudečková, tel. 599 442 097; vodní hospodářství - Ing. Burešová, tel. 599 443 048; ochrana přírody - Mgr. Němečková, Ph.D., tel. 599 443 494; zemědělský půdní fond - Ing. Bc. Reková, tel. 599 442 309; lesní hospodářství - Mgr. Ing. Veselý, tel. 599 443 345;

I. Odpadové hospodářství

Magistrát města Ostravy, odbor ochrany životního prostředí (dále jen MMO OOŽP), jako správní orgán příslušný podle zákona č. 51/2020 Sb., o územně správním členění státu a o změně souvisejících zákonů (zákon o územně správním členění státu), na základě ust. § 149 odst. 1 a 2 zákona č. 500/2004 Sb., správní řád, ve znění pozdějších předpisů (dále jen správní řád) a ust. § 4 odst. 2 písm. a) zákona č. 183/2006 Sb., o územním plánování a stavebním řádu (stavební zákon), ve znění pozdějších předpisů a podle ust. § 146 odst. 3 písm. a) a odst. 5 zákona č. 541/2020 Sb., o odpadech, ve znění pozdějších předpisů (dále jen zákon o odpadech) dává k dokumentaci výše uvedené stavby, investora: Povodí Odry, státní podnik, IČ: 70890021, se sídlem Varenská 3101/49, 702 00 Ostrava,

kladné závazné stanovisko.

Odůvodnění:

Odstraňovanou stavbou jsou stabilizační objekty na vodním toku a ochranná hráz podél břehových hran. V dokumentaci jsou popsány způsoby nakládání s odpady včetně množství produkovaného odpadu, v souladu s povinnostmi vyplývajícími ze zákona o odpadech a prováděcích právních předpisů. Odpady vzniklé stavební činností budou shromažďovány utříděné podle jednotlivých druhů a kategorií ve shromažďovacích prostředcích v místě stavby, budou zabezpečeny před nežádoucím znehodnocením, odcizením nebo únikem a následně převedeny do vlastnictví osoby oprávněné k jejich převzetí v souladu s ust. § 13 odst. 1 zákona o odpadech.

Základní objemy bouraných konstrukcí, které jsou uvedeny v dokumentaci:

Druh odpadu	Množství
Dřevo	5 m ³
Železo-beton	25 m ³
Beton/dlažba do betonu	44 m ³
Lomový kámen	175 m ³

Podkladem pro posouzení žádosti je dokumentace bouracích prací „Revitalizace Ondřejnice, km 0,000 – 2,500, stavba č. 4694“, zpracovatel HydroIdea s.r.o., datum vypracování 07/2022.

Na základě předložených podkladů a uvedených skutečností MMO OOŽP konstatuje, že realizace záměru není v rozporu s platnou legislativou, a proto vydává kladné závazné stanovisko.

Poučení:

Toto závazné stanovisko není samostatným rozhodnutím ve správním řízení a jeho obsah je závazný pro výrokovou část rozhodnutí správního orgánu. Nezákonné stanovisko lze podle ust. § 149 odst. 8 správního řádu zrušit nebo změnit v přezkumném řízení, k němuž je příslušný odbor životního prostředí a zemědělství Krajského úřadu Moravskoslezského kraje. Přezkumné řízení lze zahájit do 1 roku od právní moci rozhodnutí, které bylo závazným stanoviskem podmíněno; závazné stanovisko nelze v přezkumném řízení zrušit nebo změnit po uplynutí 15 měsíců od právní moci rozhodnutí, které bylo závazným stanoviskem podmíněno.

Upozornění:

V souladu s ust. § 15 odst. 2 písm. f) zákona o odpadech je původce povinen při odstraňování stavby, provádění stavby nebo údržbě stavby dodržet postup pro nakládání s vybouranými stavebními materiály určenými pro opětovné použití, vedlejšími produkty a stavebními a demoličním odpady tak, aby byla **zajištěna nejvyšší možná míra jejich opětovného použití a recyklace.**

V souladu s ust. § 15 odst. 2 písm. b) zákona o odpadech je původce odpadu povinen prokázat orgánům provádějícím kontrolu podle zákona o odpadech, že **předal odpad, který produkuje, v odpovídajícím množství v souladu s ust. § 13 odst. 1 písm. e) zákona o odpadech.**

V souladu s ust. § 15 odst. 2 písm. c) zákona o odpadech je původce odpadu povinen v případě komunálního odpadu, který běžně produkuje, a stavebního a demoličního odpadu, které sám nezpracuje, **mít jejich předání podle ust. § 13 odst. 1 písm. e) zákona o odpadech v odpovídajícím množství zajištěno písemnou smlouvou před jejich vznikem.**

Podle ust. § 6 odst. 1 písm. a) vyhlášky č. 273/2021 Sb., o podrobnostech nakládání s odpady, k zasypávání nesmí být využívány odpady, které nejsou inertním materiálem.

II. Ochrana přírody

Projektová dokumentace řeší revitalizaci části úseku vodního toku Ondřejnice. Stavbou budou dotčeny pozemky v k. ú. Košatka nad Odrou, Stará Ves n.O., Proskovice. Zájmové území stavby se nachází na území Chráněné krajinné oblasti Poodří (dále jen CHKO).

Věcně a místně příslušným orgánem ochrany přírody na území CHKO je dle ust. § 78 zákona č. 114/1992 Sb. **Agentura ochrany přírody a krajiny České republiky, regionální pracoviště Správa CHKO Poodří, se sídlem Trocnovská 2, 702 00 Ostrava.**

III. Vodní hospodářství

Dne 30.09.2022 byla odboru ochrany životního prostředí Magistrátu města Ostravy doručena Vaše žádost o vydání závazného stanoviska podle § 104 odst. 3 zákona č. 254/2001 Sb., o vodách a o změně některých zákonů, v platném znění, k dokumentaci pro společné územní řízení a stavební povolení **"Revitalizace Ondřejnice, km 0,000 - 2,500, stavba č. 4694", p.č. 2322 a další v k. ú. Košatka nad Odrou, p.č. 3490 a další v k. ú. Stará Ves n/O, p.č. 797/29 a další v k. ú. Proskovice.**

Odbor ochrany životního prostředí Magistrátu města Ostravy jako věcně a místně příslušný vodoprávní úřad podle § 106 zákona č. 254/2001 Sb., o vodách a o změně některých zákonů, v platném znění Vám sděluje následující:

Vzhledem k tomu, že odbor ochrany životního prostředí Magistrátu města Ostravy je příslušným vodoprávním úřadem k vydání společného povolení stavby **"Revitalizace Ondřejnice, km 0,000 - 2,500, stavba č. 4694", pp.č. 2322 a další v k. ú. Košatka nad Odrou, p.č. 3490 a další v k. ú. Stará Ves n/O, p.č. 797/29 a další v k. ú. Proskovice,** není dotčeným orgánem státní správy k vydání závazného stanoviska.

IV. Ochrana zemědělského půdního fondu

MMO OOŽP jako příslušný orgán ochrany zemědělského půdního fondu dle ust. § 15 písm. j) a n) zákona č. 334/1992 Sb., o ochraně zemědělského půdního fondu, ve znění pozdějších předpisů (dále jen „zákon o ochraně ZPF“), vydává na základě ust. § 4 odst. 2 písm. a) zákona č. 183/2006 Sb., o územním plánování a stavebním řádu (stavební zákon), ve znění pozdějších předpisů a dle ust. § 149 odst. 1 zákona č. 500/2004 Sb., správní řád, ve znění pozdějších předpisů

ke společné dokumentaci stavby „Revitalizace Ondřejnice, km 0,000 – 2,500, stavba č. 4694“ pro společné povolení, investora Povodí Odry, státní podnik, IČ 70890021, Varenská 3101/49, 702 00 Ostrava-Moravská Ostrava,

kladné závazné stanovisko.

Odůvodnění:

Výše uvedená stavby, která je předmětem předložené společné dokumentace, se dotýká pozemků v k.ú. Košatka nad Odrou, k.ú. Stará Ves nad Ondřejnicí a v k.ú. Proskovice, které jsou součástí zemědělského



půdního fondu a jejichž seznam je uveden v žádosti. Po posouzení předložené společné dokumentace lze konstatovat, že budou respektovány zásady ochrany zemědělského půdního fondu. V souladu s ust. § 9 odst. 2 písm. c) zákona o ochraně ZPF není k odnětí zemědělské půdy ze zemědělského půdního fondu zapotřebí souhlasu orgánu ochrany zemědělského půdního fondu dle § 9 odst. 8 zákona o ochraně ZPF.

Poučení:

Toto závazné stanovisko není samostatným rozhodnutím ve správním řízení a jeho obsah je závazný pro výrokovou část rozhodnutí správního orgánu. Nezákonné stanovisko lze podle ust. § 149 odst. 8 správního řádu zrušit nebo změnit v přezkumném řízení, k němuž je příslušný odbor životního prostředí a zemědělství Krajského úřadu Moravskoslezského kraje. Přezkumné řízení lze zahájit do 1 roku od právní moci rozhodnutí, které bylo závazným stanoviskem podmíněno; závazné stanovisko nelze v přezkumném řízení zrušit nebo změnit po uplynutí 15 měsíců od právní moci rozhodnutí, které bylo závazným stanoviskem podmíněno.

V. Lesní hospodářství

MMO OOŽP jako správní orgán místně příslušný podle ust. § 11 správního řádu a zákona č. 51/2020 Sb., o územně správním členění státu a o změně souvisejících zákonů (zákon o územně správním členění státu) a věcně příslušný podle:

ust. § 48 odst. 2 písm. c) zákona č. 289/1995 Sb., o lesích a o změně a doplnění některých zákonů (lesní zákon), ve znění pozdějších předpisů (dále jen lesní zákon), vydává podle ust. § 149 odst. 1 správního řádu a ust. § 4 odst. 2 písm. a) zákona č. 183/2006 Sb., o územním plánování a stavebním řádu (stavební zákon), ve znění pozdějších předpisů

závazné stanovisko,

jímž vydává investorovi: Povodí Odry, státní podnik, IČ: 70890021, se sídlem Varenská 3101/49, 702 00 Ostrava-Moravská Ostrava, stavby: „Revitalizace Ondřejnice, km 0,000 – 2,500, stavba č. 4694“

souhlas podle ust. § 14 odst. 2 lesního zákona **k umístění stavby do 50 m od okrajů pozemků parc. č. 3486 a 3479 v k. ú. Stará Ves nad Ondřejnicí, které jsou určeny k plnění funkcí lesa.**

Stavba bude umístěna dle zákresu na kopii katastrální mapy, předloženého MMO OOŽP žadatelem, který je nedílnou součástí dokumentace pro vydání společného povolení.

a ust. § 48 odst. 3 lesního zákona, vydává podle ust. § 149 odst. 1 správního řádu a ust. § 4 odst. 2 písm. a) zákona č. 183/2006 Sb., o územním plánování a stavebním řádu (stavební zákon), ve znění pozdějších předpisů

závazné stanovisko,

jímž vydává investorovi: Povodí Odry, státní podnik, IČ: 70890021, se sídlem Varenská 3101/49, 702 00 Ostrava-Moravská Ostrava, stavby: „Revitalizace Ondřejnice, km 0,000 – 2,500, stavba č. 4694“

souhlas podle ust. § 14 odst. 2 lesního zákona **k realizaci stavby ve vzdálenosti do 50 m od okrajů pozemků parc. č. 3486 a 3479 v k. ú. Stará Ves nad Ondřejnicí, které jsou určeny k plnění funkcí lesa.**



Stavba bude realizována dle zákresu na kopii katastrální mapy, předloženého MMO OOŽP žadatelem, který je nedílnou součástí dokumentace pro vydání společného povolení.

Odůvodnění:

Účelem řízení podle § 14 odst. 2 lesního zákona je zejména stanovit předpoklady pro zachování lesa, péči o les a obnovu lesa jako národního bohatství, tvořícího nenahraditelnou složku životního prostředí, pro plnění všech jeho funkcí a pro podporu trvale udržitelného hospodaření v něm. Dle § 14 odst. 2 lesního zákona dotýká-li se řízení podle zvláštních předpisů zájmů chráněných lesním zákonem, rozhodne stavební úřad nebo jiný orgán státní správy jen se souhlasem příslušného orgánu státní správy lesů, který může svůj souhlas vázat na splnění podmínek. Tohoto souhlasu je třeba i k dotčení pozemků do vzdálenosti 50 m od okraje lesa. Souhlas vydávaný jako podklad pro rozhodnutí o umístění stavby nebo územní souhlas a dále pro rozhodnutí o povolení stavby, zařízení nebo terénních úprav anebo jejich ohlášení je závazným stanoviskem podle správního řádu a není samostatným rozhodnutím ve správním řízení.

Podkladem pro vydání závazného stanoviska byla dokumentace pro vydání společného povolení, která byla součástí žádosti. Předložená dokumentace pro vydání společného povolení řeší revitalizaci Ondřejnice. Jedná se o úpravu koryta vodního toku. Stavba si nevyžádá odnětí ani omezení plnění funkcí lesa předmětných lesních pozemků. Vzhledem ke skutečnosti, že umístěním a realizací stavby v rozsahu dle předložené dokumentace pro vydání společného povolení nedojde k poškození lesa, rozhodl MMO OOŽP tak, jak je výše uvedeno.

Poučení:

Toto závazné stanovisko není samostatným rozhodnutím ve správním řízení a jeho obsah je závazný pro výrokovou část rozhodnutí správního orgánu. Nezákonné stanovisko lze podle ust. § 149 odst. 8 správního řádu zrušit nebo změnit v přezkumném řízení, k němuž je příslušný odbor životního prostředí a zemědělství Krajského úřadu Moravskoslezského kraje. Přezkumné řízení lze zahájit do 1 roku od právní moci rozhodnutí, které bylo závazným stanoviskem podmíněno; závazné stanovisko nelze v přezkumném řízení zrušit nebo změnit po uplynutí 15 měsíců od právní moci rozhodnutí, které bylo závazným stanoviskem podmíněno.

Ing. Gabriela Babincová
vedoucí oddělení
odpadového hospodářství a ochrany ovzduší

-podepsáno elektronicky-



Vaše značka: SMO/650913/22/ÚPaSŘ/Oti
Ze dne:
Č. j.: SMO/677784/22/ÚPaSŘ/Tich
Sp. zn.: S-SMO/650942/22/ÚPaSŘ/2

Magistrát města Ostravy
odbor územního plánování a stavebního
řádu
oddělení územního plánování a památkové
péče

Vyřizuje: Bc. Iveta Tichánková
Telefon: 599 442 039
E-mail: iveta.tichankova@ostrava.cz

Datum: 11.10.2022

KS 1929/2022

Magistrát města Ostravy, odbor územního plánování a stavebního řádu – odd. územního plánování a památkové péče jako příslušný orgán státní památkové péče podle ustanovení § 29 zákona č. 20/1987 Sb., o státní památkové péči, ve znění pozdějších předpisů, v rámci vydání koordinovaného závazného stanoviska sděluje:

předmět žádosti není kulturní památkou, neleží v památkově chráněném území, a tudíž se na něj nevztahují ustanovení zákona č. 20/1987 Sb., o státní památkové péči, ve znění pozdějších předpisů.

S pozdravem

Bc. Iveta Tichánková
oprávněná úřední osoba

-podepsáno elektronicky-

Magistrát města Ostravy
Odbor dopravy

Vaše značka:

Ze dne:

Č. j.: SMO/682097/22/OD/Pik

Sp. zn.: S-SMO/650939/22/OD/2

Vyřizuje: Ing. Tomáš Pika

Telefon: +420 599 442 378

Mobil:

E-mail: tpika@ostrava.cz

Datum: 2022-10-12

Magistrát města Ostravy
Odbor územního plánování a stavebního řádu
oddělení územního plánování a památkové
péče

DKS 1929/2022

K výše uvedené záležitosti není odbor dopravy dotčeným orgánem ve smyslu zákona č. 183/2006 Sb. o územním plánování a stavebním řádu (stavební zákon).

Ing. Tomáš Pika, v. r.
oprávněná úřední osoba

-elektronicky podepsáno-

OBECNÍ ÚŘAD STARÁ VES NAD ONDŘEJNICÍ

ZÁMECKÁ 1, 739 23 STARÁ VES NAD ONDŘEJNICÍ



HydroIdea s.r.o.
Veleslavínova 1022/6
702 00 Ostrava
IDDS: 9tshghn

Ve Staré Vsi nad Ondřejnicí, dne 15.11.2022

č.j.: OUSV/1022/2022

Vyřizuje: Mgr. Vladimír Pavlosek

ROZHODNUTÍ o povolení kácení dle § 8, odst.1,

a

uložení náhradní výsadby dle § 9, odst. 1, zákona č.114/1992 Sb., o ochraně přírody a krajiny ve znění pozdějších předpisů

Výrok:

Obecní úřad ve Staré Vsi nad Ondřejnicí, jako věcně a místně příslušný orgán ochrany přírody podle § 76, odst. 1, písm. a) zákona č. 114/1992 Sb., o ochraně přírody a krajiny ve znění pozdějších předpisů, na základě provedeného správního řízení dle zákona č. 500/2004 Sb., správní řád, k žádosti firmy HydroIdea s.r.o., se sídlem Veleslavínova 1022/6, 702 00 Ostrava, ze dne 30. září 2022.

povoluje

kácení dřevin rostoucích mimo les dle § 8, odst. 1 zákona č.114/1992 Sb., o ochraně přírody a krajiny ve znění pozdějších předpisů a rozsahu pro potřeby realizace stavby „Revitalizace Ondřejnice, km 0,000-2,500 stavba č. 4694“.

Číslo/ dle přílohy č. 1	Druh	latinsky	Plocha keřů a stromků	Obvod kmene ve výšce 130 cm nad zemí	Rostoucí pozemku parc. číslo	na v k.ú.
1 / 1A	plocha keřů	-	50 m ²	-	3490	Stará Ves nad Ondřejnicí
2 / 5B	plocha keřů	-	70 m ²	-	3490	Stará Ves nad Ondřejnicí
3 / 12	Vrba křehká	Salix fragilis	-	94 cm	3490	Stará Ves nad Ondřejnicí
4 / 29	Jasan ztepilý	Fraxinus excelsior	-	157 cm	2276	Košatka nad Odrou
5 / 30	Dub letní	Quercus robur	-	126 cm	2276	Košatka nad Odrou
6 / 36	Topol černý	Populus nigra	-	314 cm	2276	Košatka nad Odrou
7 / 38	Vrba křehká	Salix fragilis	-	251 cm	1939	Košatka nad Odrou
8 / 44	Vrba křehká	Salix fragilis	-	251 cm	1939	Košatka nad Odrou
9 / 45C	plocha keřů	-	1128 m ²	-	1939	Košatka nad Odrou
10 / 48D	pl. stromků	-	1645 m ²	-	2272,2273/2	Košatka nad Odrou
11 / 49E	pás keřů	-	350 m ²	-	2316	Košatka nad Odrou
12 / 50	Trnovník akát	Robinia pseudoacacia	-	94 cm	1939	Košatka nad Odrou
13 / 51	Trnovník akát	Robinia pseudoacacia	-	126 cm	1939	Košatka nad Odrou
14 / 52	Trnovník akát	Robinia pseudoacacia	-	126 cm	1939	Košatka nad Odrou
15 / 53F	plocha keřů	-	190 m ²	-	1939	Košatka nad Odrou
16 / 56	Jasan ztepilý	Fraxinus excelsior	-	126 cm	1939	Košatka nad Odrou
17 / 67	Vrba křehká	Salix fragilis	-	126 cm	1939	Košatka nad Odrou
18 / 68	Vrba křehká	Salix fragilis	-	251 cm	1939	Košatka nad Odrou
19 / 71	Jasan ztepilý	Fraxinus excelsior	-	126 cm	1939	Košatka nad Odrou
20 / 72	Javor klen	Acer pseudoplatanus	-	94 cm	1939	Košatka nad Odrou
21 / 73	Javor klen	Acer pseudoplatanus	-	94 cm	1939	Košatka nad Odrou
22 / 75	Javor klen	Acer pseudoplatanus	-	157 cm	1939	Košatka nad Odrou
23 / 76	Jasan ztepilý	Fraxinus excelsior	-	94 cm	1939	Košatka nad Odrou

Telefon: 558 669 201 IČO: 00297232 DIČ: CZ00297232
E-mail: oustaraves@stara-ves.cz

IDDS:
asxbfrf

Bankovní spojení:
Česká spořitelna a.s., č. ú. 1681977339/0800

24 / 77G	plocha keřů	-	653 m ²	-	1939	Košatka nad Odrou
25 / 78	Lípa srdčitá	Tilia cordata	-	94 cm	2247	Košatka nad Odrou
26 / 79	Olše lepkavá	Alnus glutinosa	-	94 cm	2247	Košatka nad Odrou
27 / 84	Dub letní	Quercus robur	-	94 cm	2247	Košatka nad Odrou
28 / 85	Lípa srdčitá	Tilia cordata	-	94 cm	2247	Košatka nad Odrou
29 / 99H	plocha keřů	-	563 m ²	-	2247	Košatka nad Odrou

Odůvodnění:

Společnost firmy HydroIdea s.r.o., se sídlem Veleslavínova 1022/6, 702 00 Ostrava podala dne 30. září 2022 žádost o povolení skácení dřevin. Správní orgán přezkoumal žádost a shledal ji úplnou.

V provedeném správním řízení bylo zjištěno, že dřeviny nejsou významným krajinným prvkem ve smyslu ustanovení § 3 písm. b) zákona ČNR č. 114/1992 Sb., o ochraně přírody a krajiny.

Kácení dřeviny bylo povoleno, jak je uvedeno ve výroku, a to z těchto důvodů:

Obec Stará Ves nad Ondřejnicí ve smyslu § 8 odst. 6 zákona č. 114/1992Sb. nemá námitek ke kácení dřevin pro potřeby realizace stavby "Revitalizace Ondřejnice, km 0,000 - 2,500 stavba č. 4694". Velmi vítáme revitalizaci toku řeky Ondřejnice jako významného krajinného prvku a přirozeného biokoridoru krajiny. Věříme, že výše uvedená stavba významně přispěje ke zvýšení biodiverzity bioty uvedené lokality a bude významným příspěvkem k obnovení ekologické stability krajiny, nejen CHKO Poodří. Na základě zjištění se povoluje kácení dle ust. § 8, odst. 1 zákona č. 114/1992 Sb., v době vegetačního klidu.


- Náhradní výsadba dle § 9, odst. 1, zákona č. 114/92 Sb., je navržena na vhodných místech v rámci trvalého záboru stavby jako kompenzace za ekologickou újmu vzniklou pokácením dřevin a keřů. Druhá skladba je navržena na základě zastoupení dřevin a keřů v dané lokalitě, resp. dle biologického průzkumu (Mgr. Radim Kočvara, 12/2015).
- Náhradní výsadba spočívá ve výsadbě 46 stromů, 34 keřových sazenic a 30 řízků místní keřové vrby. Pro výsadbu stromů bude použit výsadbový materiál: špičáky min. výšky 130 cm, pro výsadbu keřů sazenice o min. 3 prutech dlouhých min. 60 cm. Dále budou pro výsadbu použity řízky místní keřové vrby (vrba křehká), možno použít z pokácených dřevin. Vhodný termín pro výsadbu je od října do poloviny listopadu.
- Pro výsadbu nebudou využívány sazenice nejasného místa původu, přednostně bude použit školkařský materiál z příslušného fytogeografického okresu. V ideálním případě bude s předstihem vypěstován sadební materiál pocházející původem z území CHKO (semena, nálety, řízky).
- Dřeviny a keře nebudou sazeny v řadě (alejově), ale ve skupinách (4-5) s nepravidelnými rozestupy. Vzdálenosti mezi stromy budou min. 8 m, mezi keři 3 m. Na vlhké stanoviště budou vysazeny dřeviny měkkého a potočního luhu – olše lepkavá, topol černý, vrby a střemcha obecná, zbylá část dřevin bude vysazena na sušší stanoviště (výše od vodní hladiny).
- Sadební jámy pro stromy budou o rozměrech 1 x 1 x 1 m, pro keře a řízky min. 0,6 x 0,6 x 0,6 m. Pro zásyp jam bude použita kulturní zemina z předchozích zemních prací. Půda kolem vysazených dřevin bude obohacena zralým kompostem a dobře udusána. Po obvodu kořenů bude zeminou vytvořen vyvýšený val, který bude bránit odtékání vody při zálivce.
- Stromky a keře budou důkladně zality, cca 50 l k jedné dřevině a 25 l ke každé sazenici. Ke stromku bude zatlučen kůl proti hlavnímu směru větru sloužící pro správné držení a oporu stromu, kmen bude uvázán ke kůlu dvěma úvazky. Kmen stromu bude chráněn proti okusu zvěří polyetylenovou chráničkou případně rákosovou rohoží. Týden po výsadbě a po dalších 2 týdnech bude provedena další zálivka o stejném množství vody.
- V následujících 5 letech bude prováděna rozvojová a udržovací péče, uhynulé sazenice budou nahrazeny novými:
 - po dobu prvních 6 měsíců po výsadbě 1 x / měsíc zálivka (50 l ke stromu, 25 l k sazenici)
 - po dobu 5 let po výsadbě 1 x / rok kontrola a případná oprava úvazu, ochrany proti okusu zvěří, odstranění kořenových a kmenových výmladků, odstranění nežádoucích rostlin v bezprostřední blízkosti, zásah proti chorobám a škůdcům

- po 2 a po 5 letech po výsadbě bude proveden výchovný řez (odstranění přebytečných větví na bázi koruny, přebytečné korunové výmladky, suché a poškozené větve, větve v souběhu a rostoucí dovnitř koruny), případně úvaz směřující správný vývoj koruny

Poučení o odvolání:

Proti tomuto rozhodnutí lze podat odvolání ve lhůtě 15 dnů ode dne doručení tohoto rozhodnutí ke Krajskému úřadu Moravskoslezského kraje, podáním učiněným prostřednictvím obce Stará Ves nad Ondřejnicí, podatelna obecního úřadu. (§81 odst. 1, §83 odst. 1, §85 odst. 1, §86 odst. 1 správního řádu).




Bc. Ondřej Sedlář
starosta obce

Přílohy:

- příloha č. 1 Seznam dřevin ke kácení



OBEC STARÁ VES NAD ONDŘEJNICÍ

Zámecká čp. 1, 739 23 Stará Ves nad Ondřejnicí

222 - 431

3a

HydroIdea s.r.o.
Veleslavínova 1022/6
702 00 Ostrava
IDDS: 9tshghn

Ve Staré Vsi nad Ondřejnicí, dne 14. 11. 2022
č.j.: OUSV/1023/2022

Vyjádření obce k projektové dokumentaci „Revitalizace Ondřejnice, km 0,000-2,500, stavba č. 4694“

Na základě Vaší žádosti o stanovisko k projektové dokumentaci „Revitalizace Ondřejnice, km 0,000-2,500, stavba č. 4694“, ze dne 30.09.2022, Vám sdělujeme, že

Obec Stará Ves nad Ondřejnicí **souhlasí** s předloženou projektovou dokumentací s následujícími podmínkami:

- před realizací stavby provede zhotovitel stavby vytýčení hranice pozemku ve vlastnictví Obce Stará Ves nad Ondřejnicí (parc.č.2019, k.ú. Stará Ves nad Ondřejnicí), který bude sloužit v rámci stavby jako příjezdová komunikace ke staveništi
- v rozsahu staničení km 2,545 - 2,2 bude navržena ochrana stávající splaškové kanalizace ve vlastnictví Obce, která se nachází v blízkosti manipulačního pruhu staveniště a budou ho v rámci stavby využívat stavební stroje (kanalizační stoka DN300 PP je v hloubce cca 2,3m pod terénem a betonové kanalizační šachty DN1000 mají poklop cca 0,5 - 1m nad terénem)
- dotčené pozemky ve vlastnictví obce na k.ú. Stará Ves nad Ondřejnicí a Košatka nad Odrou budou na náklady investora stavby uvedeny do původního stavu
- zajištění písemných souhlasů se stavbou na pozemcích v k.ú. Stará Ves nad Ondřejnicí a Košatka nad Odrou ve vlastnictví soukromých osob

Bc. Ondřej Sedlář
starosta obce



OBEC
739 23 Stará Ves nad Ondřejnicí
Zámecká 1 -1-
IČ 00297232 DIČ CZ 00297232

Telefon: 558 669 201 IČO: 00297232 DIČ: CZ00297232
E-mail: oustaraves@stara-ves.cz

IDDS:
asxbfrr

Bankovní spojení:
Česká spořitelna a.s., č. ú. 1681977339/0800

VÁŠ DOPIS ZN.:

ZE DNE:

ODDĚLENÍ: Hydrologie
VYŘIZUJE: Ing. Šala
TELEFON: 596 900 203 / 733 502 533
E-MAIL: vladimir.sala@chmi.cz

HydroIdea s.r.o.
Mgr. Iva Taszková

Veleslavínova 1022/6

702 00 Ostrava

DATUM: 17. 10. 2022
ČÍSLO JEDNACÍ: CHMI/571/749/2022
ČÍSLO EV.: CHMI/9958/2022
SPISOVÁ ZN.: CHMI/571/2100/2022

**Souhlas s umístěním stavby v ochranném pásmu monitorovacího vrtu
„Revitalizace Ondřejnice, km 0,000-2,500, stavba č. 4694“**

Na základě Vaší žádosti a předložené projektové dokumentace **souhlasíme** s umístěním stavby v ochranném pásmu vrtu VO0168, který je součástí státní pozorovací sítě podzemních vod ve správě ČHMÚ, pobočky Ostrava. Objekt ČHMÚ se nachází na pozemku p. č. 2053, k. ú. Košatka nad Odrou. V blízkosti stavby se nachází rovněž hydrogeologická sonda KO2907 v naší správě (viz příložená situace).

Předpokládáme, že stavební činností nedojde k trvalému ovlivnění přirozeného režimu hladiny a jakosti podzemní vody v okolí našich objektů.

Žádáme o oznámení termínu zahájení a ukončení stavebních prací na výše uvedený kontakt.

S pozdravem
doc. RNDr. Jan Unucka, Ph.D.
Vedoucí oddělení hydrologie

ČESKÝ HYDROMETEOROLOGICKÝ ÚSTAV
Pobočka Ostrava
K Myslivně č. 3/2182
708 00 OSTRAVA-PORUBA

①



Příloha: situace vrtů ČHMÚ v zájmové oblasti



HydroIdea s.r.o.
Veleslavínova 1022/4
702 00 Ostrava

Vaše č. j.	ze dne	naše č. j.	vyřizuje	v Brně dne
	30.9.2022	ARUB/7566/2022 M	Helena Kavanová 553 821 603	3.10.2022

Vyjádření ke stavbě „Revitalizace Ondřejnice, km 0,000-2,500, stavba č. 4694“, Katastrální území
Košetka nad Odrou, Stará Ves nad Ondřejnicí a Proskovice

Archeologický ústav Akademie věd ČR, Brno, v. v. i., upozorňuje, že výše uvedená stavba se uskuteční na území s archeologickými nálezy, které je chráněno jako veřejný zájem podle zvláštních právních předpisů (zejména dle § 22, odst. 2 zákona č. 20/1987 Sb., o státní památkové péči, v platném znění). Má-li dojít při provádění stavební činnosti na území s archeologickými nálezy k jakýmkoliv zásahům pod povrch terénu (hloubení výkopů apod.), je třeba předpokládat narušení nebo odkrytí archeologických nálezů a situací, čímž vzniká nutnost provedení záchranného archeologického výzkumu. Z výše uvedeného zákonného ustanovení pak stavebníkovi vyplývají následující povinnosti:

Stavebník je dle § 22 zákona č. 20/1987 Sb., o státní památkové péči, v platném znění povinen oznámit termín zahájení zemních prací již od doby přípravy stavby, Archeologickému ústavu Akademie věd ČR, Brno, v. v. i., a umožnit jemu nebo oprávněné organizaci provedení záchranného archeologického výzkumu na dotčeném území. Výzkum je prováděn na základě dohody uzavřené mezi stavebníkem a Archeologickým ústavem AV ČR nebo oprávněnou organizací. Úhrada nákladů záchranného archeologického výzkumu se řídí ustanovením § 22, odst. 2 zákona č. 20/1987 Sb., o státní památkové péči, v platném znění.

S pozdravem

ARCHEOLOGICKÝ ÚSTAV
AV ČR, BRNO, v. v. i.
Podatelna
602 00 Brno, Čechyňská 363/19
Česká republika

Mgr. Balázs Komoróczy, Ph.D.
ředitel

Formulář Oznámení stavební činnosti Archeologickému ústavu AV ČR:
<http://api.archeologickamapa.cz/oznameni/0/>
<https://arub.cz/archeologicke-sluzby/informace-pro-stavebniky/>

Váš dopis zn.:
Ze dne: 29.09.2022
Naše č.j.: POD/18579/2022
Spis. zn.: 923.2_48
Vyřizuje: Ing. Lenka Lesáková
Tel.: 596657273
E-mail: Lenka.Lesakova@pod.cz
Datum: 01.11.2022

Hydroidea s.r.o.
Veleslavínova 1022/4
70200 Ostrava 2

Revitalizace Ondřejnice, km 0,000-2,500, stavba č. 4694

- stanovisko správce povodí a správce vodního toku

Dne 29. 9. 2022 jsme obdrželi vaši žádost o stanovisko ke stavbě „Revitalizace Ondřejnice, km 0,000-2,500, stavba č. 4694“. Investorem je státní podnik Povodí Odry.

Předložená projektová dokumentace pro vydání společného povolení s náležitostmi prováděcí dokumentace stavby řeší úpravu vodního toku Ondřejnice v k. ú. Košatka nad Odrou, Stará Ves nad Ondřejnicí a Proskovice do přírodně blízkého stavu. Stavba je rozdělena na tyto úseky:

- km 1,072-1,472 Úprava koryta v obloucích
- rozšíření koryta do konvexních oblouků, vytvoření tůní
- km 1,472-1,760 Pomístní opatření
- odstranění příčných objektů, v km 1,593 v místě zaústění Jarkovského potoka bude umístěn brod
- km 1,760-2,011 Revitalizace koryta
- rozvolnění stávající přímé trasy koryta, původní koryto bude částečně zasypano, z části bude vytvořena tůň s propojením do toku
- km 2,011-2,528 Pomístní opatření
- odstranění příčných objektů
- km 2,528-2,545 Přejížděcí úsek
- zeskluzování stávajícího spádového stupně v ř.km 2,545

Kapacita revitalizovaného koryta odpovídá původní úpravě, stavbou nedojde ke zhoršení stávající povodňové ochrany přilehlého území.

K vaší žádosti uvádíme:

Vodní tok Ondřejnice je v naší správě. Záplavové území vodního toku Ondřejnice v úseku ř. km 0,000 až 3,285, ve smyslu § 66 Zákona o vodách č. 254/2001 Sb., bylo v zájmovém úseku stanoveno Krajským úřadem Moravskoslezského kraje dne 9. 8. 2019 s č. j. MSK 51407/2019 včetně vymezení aktivní zóny.

Realizací stavby nedojde k ovlivnění stávajících odtokových poměrů na vodním toku Ondřejnice.

Z hlediska správce povodí a správce vodního toku **nemáme** k záměru připomínek a jeho realizace je možná.

Stavba je navržena v povodí vodního útvaru HOD_0160 Ondřejnice od pramene po ústí do toku Odry. Ekologický stav tohoto útvaru byl vyhodnocen jako střední. U vodního útvaru se předpokládá nedosažení dobrého chemického stavu. Celkový stav tohoto útvaru byl vyhodnocen jako nevyhovující.

Akce „Revitalizace Ondřejnice, km 0,000-2,500, stavba č. 4694“ je v Plánu dílčího povodí Horní Odry uvedena pod názvem „Ondřejnice, Stará Ves n/O - revitalizace koryta toku“ s číslem HOD212006 jako opatření k zajištění odpovídajících hydromorfologických podmínek vodních útvarů, umožňujících dosažení dobrého ekologického potenciálu.

Platnost tohoto stanoviska je dva roky od data vydání.

Povodí Odry
státní podnik 230
701 26 Ostrava, Varenská 49
IČ: 70890021 DIČ: CZ70890021

Pavlas L.

Ing. Lukáš Pavlas
vedoucí odboru
vodohospodářských koncepcí a informací

Na vědomí: Odbor investic, zde



AGENTURA OCHRANY
PŘÍRODY A KRAJINY
ČESKÉ REPUBLIKY

REGIONÁLNÍ PRACOVISŤE
SPRÁVA CHRÁNĚNÉ KRAJINNÉ OBLASTI POODŘÍ

Trocnovská 2
702 00 Ostrava – Přívoz
tel.: +420 725 044 049, 951 42 5306
e-mail: klara.herzogova@nature.cz
www.nature.cz
IDDS: bv4dyv5
IČ: 62933591

Hydroldea s.r.o.
Veleslavínova 1022/4
70200 Ostrava

NAŠE ČÍSLO JEDNACÍ: SR/0072/PO/2022-3
ČÍSLO SPISU: SR/0072/PO/2022

VYŘIZUJE: Ing. Klára Herzogová
SLUŽ. ČÍSLO: 85061

DATUM: 14. 10. 2022

Sdělení k žádosti o vyjádření k projektové dokumentaci ke stavbě „Revitalizace Ondřejnice, km 0,000–2,500, stavba č. 4694“

Agentura ochrany přírody a krajiny ČR, regionální pracoviště Správa CHKO Poodří (dále jen „Agentura“), jako orgán ochrany přírody a krajiny příslušný podle ust. § 78 odst. 1 zákona č. 114/1992 Sb., o ochraně přírody a krajiny, v platném znění (dále jen „zákon“), na základě Vaší žádosti ze dne 29. 9. 2022 sděluje v souladu s ust. § 90 odst. 17 zákona následující:

Žádost o stanovisko k projektové dokumentaci

Agentura dne 1. 3. 2016 vydala závazné stanovisko dle § 44 odst. 1 zákona evid. pod č. j. 00385/PO/2015 k projektové dokumentaci pro územní řízení. Agentura na základě žádosti ze dne 29. 9. 2022 o stanovisko k dokumentaci pro vydání společného povolení vydá závazné stanovisko dle § 44 odst. 1 zákona, a v termínu do 30 dnů od podání žádosti.

Žádost o udělení výjimky z ochranných podmínek zvláště chráněných druhů dle § 56

Rozhodnutí č.j. SR/0011/PO/2020 – 8 ze dne 30. 3. 2020 ve věci udělení výjimky ze základních ochranných podmínek zvláště chráněných druhů rostlin a živočichů je platné ode dne 18. 4. 2020, kdy rozhodnutí nabylo právní moci, do 31. 12. 2024.

V podmínce č. 1 tohoto rozhodnutí je uvedeno: „Akce bude realizována v souladu s dokumentací „Revitalizace Ondřejnice, km 0,000–2,500, stavba č. 4694“ zpracovanou k prosinci 2019 společností Hydroldea s.r.o., IČ 02929368, Lešetínská 676/68, 719 00 Ostrava – Kunčice (dále jen „projektová dokumentace“). Jakékoli změny proti realizačnímu projektu musí být předem projednány a písemně odsouhlaseny Agenturou, regionálním pracovištěm Správa chráněné krajinné oblasti Poodří.“ Podmínka tedy stanovuje povinnost postupovat podle schválené projektové dokumentace. V případě, že se v průběhu stavby vyskytnou situace, které vyvolají nutnost změny či odchylky od schváleného projektu, je nezbytné tyto změny předem projednat s odpovědnými pracovníky Agentury, regionálního pracoviště Správa chráněné krajinné oblasti Poodří.

Ve své žádosti předkládáte zřejmě aktualizovanou projektovou dokumentaci zpracovanou k červenci 2022. Na základě tohoto a výše zmíněné podmínky Rozhodnutí č.j. SR/0011/PO/2020 – 8 je tedy nutné projednat konkrétní změny a odchylky od původní schválené dokumentace před realizací stavby s AOPK ČR, regionálním pracovištěm Správa CHKO Poodří.

**Žádost o další stanoviska z hlediska zájmů hájených AOPK pro účely stavebního řízení
„Revitalizace Ondřejnice, km 0,000–2,500, stavba č. 4694“**

Ke stavbě bylo společně se závazným stanoviskem dle § 44 odst. 1 zákona vydáno stanovisko dle § 45i zákona, kterým byl vyloučen významný vliv na lokality soustavy NATURA 2000. Toto stanovisko je nadále v platnosti.

Mgr. Jan Klečka Ph.D.

ŘEDITEL REGIONÁLNÍHO PRACOVIŠTĚ



AGENTURA OCHRANY
PŘÍRODY A KRAJINY
ČESKÉ REPUBLIKY



POD000307822

REGIONÁLNÍ PRACOVISŤE
SPRÁVA CHRÁNĚNÉ KRAJINNÉ OBLASTI POODŘÍ

Trocnovská 2
702 00 Ostrava – Přívoz
tel.: +420 591 42 5315
e-mail: poodri@nature.cz
www.poodri.nature.cz
IDDS: bv4dyv5
IČ: 62933591

Povodí Odry, státní podnik
Ing. Hana Burkovičová
Varenská 49
701 26 Ostrava

NAŠE ČÍSLO JEDNACÍ: 00755/PO/22

VYŘIZUJE: Moslerová, mob. 724 346 614
iva.moslerova@nature.cz

DATUM: 10.08.2022

Předání souhlasu vlastníka pozemku s kácením dřevin

Tímto Vám předáváme souhlas s kácením dřevin na pozemku parc. č. 2272 v k.ú. Košatka nad Odrou, které budou káceny z důvodu realizace stavby " **Revitalizace Ondřejnice, km 0,000 – 2,500**".

S pozdravem

„podepsáno elektronicky“

Mgr. Jan Klečka Ph.D.

ŘEDITEL REGIONÁLNÍHO PRACOVISŤE

Za správnost vyhotovení: Ing. Iva Moslerová

Agentura ochrany přírody a krajiny ČR
regionální pracoviště
Správa chráněné krajinné oblasti Poodří
Trocnovská 2
702 00 Ostrava – Přívoz
XIV.

Přílohy:
Souhlas

Povodí Odry, státní podnik 701 26 Ostrava, Varenská 49		
Č.j.: POD/	15889	Spisová zn: 924-2
Došlo:	15.08.2022	
Počet listů dok.	1	Skartovací znak a lhůta 55
Počet příloh počet listů	1/1	
Průzkumová	74	924 394
Datum	15/8	1418
Podpis	h	h



AGENTURA OCHRANY
PŘÍRODY A KRAJINY
ČESKÉ REPUBLIKY

REGIONÁLNÍ PRACOVISŤE
SPRÁVA CHRÁNĚNÉ KRAJINNÉ OBLASTI POODŘÍ

Trocnovská 2
702 00 Ostrava – Přívoz
tel.: +420 951425315
e-mail: poodri@nature.cz
www.poodri.nature.cz
IDDS: bv4dyv5
IČ: 62933591

Hydroldea s.r.o.
Veleslavínova 1022/4
702 00 Ostrava

NAŠE ČÍSLO JEDNACÍ: SR/0073/PO/2022-2

VYŘIZUJE: Mgr. Kletenský, mob: 722 692 465
EMAIL: daniel.kletensky@nature.cz

DATUM: 20.10. 2022
SLUŽ. ČÍSLO: 85024

Závazné stanovisko k dokumentaci pro vydání společného povolení: „Revitalizace Ondřejnice, km 0,000-2,500, stavba č. 4694“

Agentura ochrany přírody a krajiny ČR, regionální pracoviště Správa CHKO Poodří (dále jen „Agentura“) jako orgán státní správy v ochraně přírody a krajiny příslušný podle ust. § 78 odst. 3 písm. j) zákona č. 114/1992 Sb. o ochraně přírody a krajiny v platném znění (dále jen „zákon“) na základě žádosti ze dne 29. 9. 2022 společnosti: Hydroldea s.r.o., IČ: 02929368, sídlem Veleslavínova 1022/4, 702 00 Ostrava, zastupující investora stavby: Povodí Odry, státní podnik, IČ: 70890021, sídlem Varenská 49, 701 26 Ostrava (dále jen „žadatel“), vydává jako dotčený orgán podle ust. § 149 zákona č. 500/2004 Sb. správního řádu (dále jen „správní řád“) toto

závazné stanovisko:

Podle ust. § 44 odst. 1 zákona Agentura

souhlasí

s vydáním rozhodnutí k umístění a realizaci stavby: „Revitalizace Ondřejnice, km 0,000-2,500, stavba č. 4694“, podle projektové dokumentace z 7/2022 ve stupni DoSP+DPS vyhotovené společností Hydroldea, s.r.o., IČ: 02929368, sídlem Veleslavínova 1022/4, 702 00 Ostrava, a to za splnění těchto podmínek:

1. Agentura požaduje, aby byla s předstihem 5 dnů písemně informována o zahájení stavby. Součástí informace budou kontaktní údaje (telefonní číslo) na stavbyvedoucího. Agentura bude rovněž bezodkladně informována o ukončení stavebních prací.
2. Kácení dřevin bude probíhat v mimohnízdním období od 1. 10. maximálně do 15. 3. daného roku.
3. Během fáze výstavby důsledně dodržovat hranici manipulačního pruhu vymezenou v projektové dokumentaci a tuto šíři nepřekračovat.
4. Veškeré práce budou prováděny takovým způsobem, aby docházelo k co nejmenšímu ovlivnění okolního prostředí a to především ze strany hluku, emisí, úniku provozních kapalin či maziv ze stavební techniky apod. (dobrý technický stav strojů, vypínání běhu motorů apod.). Stavební a konstrukční práce včetně související dopravy nebudou prováděny v nočních hodinách.
5. S veškerým stavebním odpadem nakládat v souladu s platnými právními předpisy. Žádným materiálem nezasypávat ani nezavážet mokřady a terénní sníženiny (tůňe, příkopky apod.).
6. Pracovníci zhotovitelského subjektu podílející se na stavební činnosti akce „Revitalizace Ondřejnice, km 0,000 – 2,500, stavba č. 4694“, budou před realizací stavby seznámeni s podmínkami tohoto závazného stanoviska.

Odůvodnění:

Žadatel dne 29. 9. 2022 požádal Agenturu o závazné stanovisko k umístění a realizaci stavby „Revitalizace Ondřejnice, km 0,000-2,500, stavba č. 4694“. Jako podklady žadatel doložil žádost, plnou moc, projektovou dokumentaci, výkresy a mapové podklady.

Zájmovým územím je koryto řeky Ondřejnice v úseku km 1,072-2,545, tedy od dřevěné lávky přes řeku (cyklistická stezka Košatka-Proskovice) až po konec zástavby obce Stará Ves nad Ondřejnicí. V tomto úseku byla řeka v minulosti souvisle upravená. Koryto má tvar jednoduchého lichoběžníku, s částí s opevněním paty svahů kamenným záhozem a se stabilizací nivelety dna spádovými objekty. V dolní části úseku byly podél břehů vybudované ochranné hráze proti splachu obilí do koryta. Délka upraveného (řešeného) území dosahuje vzdušnou čarou cca 2,05 km, šířka území nepřesahuje 100 m a hranice staveniště je vedena rovnoběžně s břehovými hranami vodoteče.

Účelem stavby je zrušení stávajícího vodního díla a provedení opatření k nápravě zásahů způsobených lidskou činností, ve smyslu §44 vodního zákona č. 254/2001 Sb. Provedením stavby dojde k revitalizaci vodního toku – zvýšení biodiverzity a ekologické hodnoty vodoteče, zrušení migračních překážek a vytvoření podmínek pro budoucí přirozený vývoj koryta Ondřejnice. Z hlediska legislativy půjde po dokončení stavby o přirozené koryto vodního toku, které může měnit svůj směr, podélný sklon a příčný profil.

Stavba se nachází ve II. a pouze okrajově ve III. zóně CHKO Poodří, v evropsky významné lokalitě Poodří a ptáčích oblastech Poodří soustavy NATURA 2000. Stavba se nachází v k.ú. Košatka nad Odrou, Stará Ves nad Ondřejnicí a Proskovice.

Předmětem ochrany CHKO Poodří je harmonicky utvářená krajina nivy řeky Odry a jejích přítoků se zachovanými přírodními procesy přirozeného nivního ekosystému, s typickým krajinným rázem tvořeným mozaikou enkláv lučních aluviálních porostů, porostů lužního lesa, se značným zastoupením dřevin rostoucích mimo les, se starými rameny vodních toků, trvalými a periodickými tůňemi, prameništi ve svazích říčních teras a rybníky s druhově pestrá florou a faunou s funkcí významné tahové zastávky vodních ptáků a s přírodními hodnotami krajiny spočívajícími v zachovalé dynamice přirozených říčních procesů meandrujících toků a režimu povrchových rozlivů. Předmětem ochrany jsou také mokřadní společenstva a na ně vázané vzácné a zvláště chráněné druhy rostlin a živočichů, rozmístění a urbanistická struktura obcí, včetně dochovaných památek historického osídlení, a předměty ochrany Evropsky významné lokality Poodří a Evropsky významné lokality Cihelna Kunín.

Agentura v rozhodnutí stanovila 6 podmínek, jejichž cílem je co nejvíce eliminovat nepříznivé vlivy stavební činnosti na ochranu přírody a krajiny.

Podmínka č. 1 byla stanovena za účelem obdržení informací o zahájení a ukončení stavby pro případnou kontrolu dodržování zákona a také za účelem operativního řešení nepředvídatelných situací vzniklých při realizaci stavby.

Podmínka č. 2 byla stanovena z důvodu ochrany hnízdícího ptactva a v souladu se současným přístupem ke kácení dřevin.

Podmínky č. 3, 4 byly stanoveny z důvodu eliminace negativního vlivu vlastní stavby a doprovodného zázemí stavby na okolní, přírodovědně hodnotnou krajinu.

Podmínka č. 5 byla stanovena z toho důvodu, že v případě zavezení a zasypání mělkých terénních sníženin či ponechání výkopových zemin a stavebního materiálu by mohl být poškozen vyvážený vodní režim mokřadů a také by mohlo dojít k přímému úhynu rostlin a živočichů či k poškození jejich biotopů.

Podmínka č. 6 stanovuje povinnost seznámit pracovníky zhotovitelského subjektu s tímto závazným stanoviskem v rámci předcházení případných škod způsobených třetí osobou.

Agentura posoudila záměr tak, že jednoznačně zlepšuje ekologické funkce daného úseku toku Ondřejnice a jeho realizace je tedy v zájmu ochrany přírody v CHKO Poodří. Negativní dopady na předměty ochrany CHKO Poodří budou pouze dočasné a minimální. Dočasné ovlivnění bude nahrazeno dlouhodobým, výrazně pozitivním dopadem záměru.

Agentura na základě výše uvedených skutečností dospěla k závěru, že umístěním a realizací stavby nebudou při dodržení stanovených podmínek negativně dotčeny předměty ochrany přírody v CHKO Poodří.

Agentura posoudila žádost i ve smyslu ustanovení § 45g zákona s tím, že vzhledem k umístění, rozsahu a charakteru záměru je také vyloučeno závažné nebo nevratné poškození přírodních stanovišť a biotopů druhů, k jejichž ochraně byla určena ptačí oblast Poodří a evropsky významná lokalita Poodří, ani nedojde k soustavnému nebo dlouhodobému vyrušování druhů, k jejichž ochraně jsou tato území určena.

Poučení:

Podle ust. § 149 správního řádu není závazné stanovisko samostatným rozhodnutím a nelze se proti němu odvolat. Jeho obsah je závazným podkladem pro výrokovou část rozhodnutí příslušného stavebního/vodoprávního úřadu. Obsah závazného stanoviska lze napadnout odvoláním proti rozhodnutí příslušného stavebního/vodoprávního úřadu.

Mgr. Jan Klečka, Ph.D.
ŘEDITEL REGIONÁLNÍHO PRACOVIŠTĚ



Trocnovská 2
702 00 Ostrava – Přívoz
tel.: +420 596 133 673
fax: +420 596 133 020
e-mail: poodri@nature.cz
www.poodri.nature.cz
IDDS: bv4dyv5
IČ: 62933591

Dle rozdělovníku

NAŠE ČÍSLO JEDNACÍ: SR/0011/PO/2020 - 8
ČÍSLO SPISU: SR/0011/PO/2020

VYŘIZUJE: Mgr. Ivona Kneblová 777 680 222
ivona.kneblova@nature.cz
SLUŽ. ČÍSLO: 85041

DATUM: 30. 3. 2020

Agentura ochrany přírody a krajiny České republiky (dále jen „Agentura“) jako příslušný orgán státní správy ochrany přírody a krajiny podle ustanovení § 75 odst. 1 písm. e) a § 78 odst. 1, zákona č. 114/1992 Sb., o ochraně přírody a krajiny, ve znění pozdějších právních předpisů (dále jen „zákon“), na základě žádosti právnické osoby Hydroldea s.r.o., IČ 02929368, Lešetínská 676/68, 719 00 Ostrava – Kunčice, která zastupuje na základě plné moci právnickou osobu Povodí Odry, státní podnik, IČ 70890021, Varenská 3101/49, 702 00 Ostrava – Moravská Ostrava o povolení výjimky podle § 56 odst. 1 a odst. 2 písm. c) zákona ze zákazů u zvláště chráněných živočichů stanovených v § 50 zákona podané dne 16. 8. 2019 a provedeného správního řízení podle zákona č. 500/2004 Sb., správní řád, v platném znění (dále jen „správní řád“), vydává toto

ROZHODNUTÍ

I.

Podle ustanovení **§ 56 odst. 1 zákona** se účastníkovi řízení dle **§ 27 odst. 1** správního řádu:

- název: Povodí Odry, státní podnik
- sídlo: Varenská 3101/49, 702 00 Ostrava – Moravská Ostrava
- IČ: 70890021

(dále jen „žadatel“)

p o v o l u j e v ý j i m k a

ze základních podmínek ochrany zvláště chráněných živočichů stanovených v § 50 odst. 2 zákona a zařazených v příloze č. III vyhlášky č. 395/1992 Sb.:

ohrožené druhy:

čmelák skalní (*Bombus lapidarius*) – ze zákazu škodlivě zasahovat do přirozeného vývoje zvláště chráněného živočicha, konkrétně ze zákazu rušit, zraňovat, usmrcovat, ničit a poškozovat jeho vývojová stadia a jeho užívaná sídla;

čmelák zemní (*Bombus terrestris*) – ze zákazu škodlivě zasahovat do přirozeného vývoje zvláště chráněného živočicha, konkrétně ze zákazu rušit, zraňovat, usmrcovat, ničit a poškozovat jeho vývojová stadia a jeho užívaná sídla;

zlatohlávek tmavý (*Oxythyrea funesta*) – ze zákazu škodlivě zasahovat do přirozeného vývoje zvláště chráněného živočicha, konkrétně ze zákazu rušit, zraňovat a usmrcovat;

střevlík Scheidlerův (*Carabus scheidleri*) – ze zákazu škodlivě zasahovat do přirozeného vývoje zvláště chráněného živočicha, konkrétně ze zákazu rušit, zraňovat a usmrcovat;

střevle potoční (*Phoxinus phoxinus*) – ze zákazu škodlivě zasahovat do přirozeného vývoje zvláště chráněného živočicha, konkrétně ze zákazu rušit, chytat a přemísťovat.

Výjimka se uděluje za účelem realizace záměru „Revitalizace Ondřejnice, km 0,000 – 2,500, stavba č. 4694“ v k. ú. Košatka nad Odrou, Stará Ves nad Ondřejnicí a Proskovice.

II.

Podle ustanovení § 56 odst. 1 a 2 písm. c) zákona se účastníkovi řízení dle § 27 odst. 1 správního řádu:

- název: Povodí Odry, státní podnik
 - sídlo: Varenská 3101/49, 702 00 Ostrava – Moravská Ostrava
 - IČ: 70890021
- (dále jen „žadatel“)

p o v o l u j e v ý j i m k a

ze základních podmínek ochrany zvláště chráněných druhů živočichů stanovených v § 50 zákona a zařazených v příloze č. III vyhlášky č. 395/1992 Sb. a zároveň předmětů ochrany podle práva Evropských společenství dle směrnice Rady 92/43/EHS:

silně ohrožené druhy:

bobr evropský (*Castor fiber*) – ze zákazu škodlivě zasahovat do přirozeného vývoje zvláště chráněného živočicha, konkrétně ze zákazu rušit;

ohrožené druhy:

sněženka podsněžník (*Galanthus nivalis*) – ze zákazu škodlivě zasahovat do přirozeného vývoje zvláště chráněné rostliny, konkrétně ze zákazu vykopávat;

Výjimka se uděluje za účelem realizace záměru „Revitalizace Ondřejnice, km 0,000 – 2,500, stavba č. 4694“ v k. ú. Košatka nad Odrou, Stará Ves nad Ondřejnicí a Proskovice.

Výjimka se uděluje za těchto podmínek platných pro obě výrokové části rozhodnutí:

1. Akce bude realizována v souladu s dokumentací „Revitalizace Ondřejnice, km 0,000 – 2,500, stavba č. 4694“ zpracovanou k prosinci 2019 společností Hydroldea s.r.o., IČ 02929368, Lešetínská 676/68, 719 00 Ostrava – Kunčice (dále jen „projektová dokumentace“). Jakékoli změny proti realizačnímu projektu musí být předem projednány a písemně odsouhlaseny Agenturou, regionálním pracovištěm Správa chráněné krajinné oblasti Poodří.
2. Žadatel zajistí na vlastní náklady odborně způsobilou osobu (dále jen „biologický dozor“), která bude provádět dohled nad probíhajícími pracemi souvisejícími se zásahem do přirozeného

vývoje výše jmenovaných zvláště chráněných druhů živočichů a rostlin. Tato osoba bude zodpovědná za veškerou manipulaci s jedinci zvláště chráněných druhů – jejich vykopání nebo odchyt a přemístění na vhodné lokality. Jméno a kontaktní údaje odborně způsobilé osoby budou nejméně týden před zahájením prací oznámeny Agentuře, regionálnímu pracovišti Správa chráněné krajinné oblasti Poodří.

3. Stavební činnosti ve vodním toku budou započaty v době mimo rozmnožování a vývoj raných stadií střevele potoční, tj. v termínu od 1. 10. do 31. 3. příslušného roku.
4. Bezprostředně před zahájením prací v korytě Ondřejnice bude proveden záchranný odlov střevele potoční a její neprodlený přenos do výše položené části téhož toku odpovídající biotopovým nárokům druhu minimálně 500 m nad dotčený úsek toku. Odlov bude proveden pomocí elektroagregátu. Úseky dotčené stavbou a pojezdy mechanismů v korytě budou minimálně 2x sloveny s jednohodinovým odstupem při teplotě vody nad 4°C.
5. Práce v toku budou prováděny plynule bez časových prodlev. V případě potřeby jejich přerušení na dobu delší než 30 dnů, je nutné provést opakovaný odlov a transfer.
6. Trsy nebo kusy sněženky podsněžníku z prostor dotčených stavbou budou vhodně transferovány v rámci nivy Ondřejnice na místa nedotčená zemními pracemi a pojezdem mechanizace. Transfer je možné provést na začátku roku, tj. v termínu od 1. 2. do 1. 5. v době samotného růstu rostlin. V tomto termínu budou přesazeny trsy i samostatné kusy sněženek včetně kořenového balu se zeminou nebo budou jednotlivé rostliny označeny pro potřeby transferu v pozdějším termínu. V ostatních částech roku, tj. v termínu od 1. 5. do 31. 1. mohou být transferovány samostatné cibulky. Transfer proběhne před započatím prací.
7. Všechna vozidla a ostatní použité stroje budou v dobrém technickém stavu a budou maximálně zabezpečeny před únikem provozních kapalin.
8. Noční osvětlení zařízení staveniště bude omezeno na nezbytné minimum a bude nasměřováno výhradně směrem dolů, paprsky nesmí směřovat do okolní krajiny.
9. Žadatel povede evidenci odlovených jedinců střevele potoční a přesazených trsů nebo kusů sněženky podsněžníku obsahující datum, místo odlovu nebo vykopání, počet odlovených jedinců nebo vykopaných trsů či kusů a místo, na které byl proveden transfer. Na základě této evidence bude vypracována zpráva o všech zásazích na základě tohoto rozhodnutí, kterou žadatel zašle písemně každoročně do 31. 12. příslušného roku na Agenturu, regionální pracoviště Správa chráněné krajinné oblasti Poodří.
10. Žadatel zajistí, aby pracovníci zhotovitelského subjektu podílející se na stavební činnosti akce „Revitalizace Ondřejnice, km 0,000 – 2,500, stavba č. 4694“, byli prokazatelně před realizací stavby seznámeni s podmínkami tohoto rozhodnutí.
11. Tato výjimka se uděluje na dobu ode dne nabytí právní moci tohoto rozhodnutí do 31. 12. 2024.

Tato výjimka nenahrazuje souhlasy a povolení nezbytná podle jiných právních předpisů.

ODŮVODNĚNÍ

Žadatel požádal dne 14. 1. 2020 Agenturu o povolení výjimky ze základních podmínek ochrany zvláště chráněných druhů živočichů podle § 56 zákona, konkrétně pro druhy silně ohrožené: bobr evropský (*Castor fiber*) a pro druhy ohrožené: sněženka podsněžník (*Galanthus nivalis*), zlatohlávek tmavý (*Oxythyrea funesta*), střevlík Scheidlerův (*Carabus scheidlerii*), čmelák skalní (*Bombus lapidarius*), čmelák zemní (*Bombus terrestris*), střevele potoční (*Phoxinus phoxinus*), zařazené do přílohy III vyhlášky č. 395/1992 Sb., pro účely realizace záměru „Revitalizace Ondřejnice, km 0,000 – 2,500, stavba č. 4694“ v k. ú. Košatka nad Odrou, Stará Ves nad Ondřejnicí a Proskovice.

Dne 6. 2. 2020 Agentura vyzvala žadatele k odstranění nedostatků žádosti a uvedení učiněného podání do souladu s § 37 odst. 2 a § 30 správního řádu. Žadatel tak učinil ve stanoveném termínu ke dni 12. 2. 2020.

Dne 13. 2. 2020 Agentura oznámila zahájení správního řízení žadateli a účastníkovi řízení podle ust. § 71 odst. 3 zákona, tj. Statutárnímu městu Ostrava, IČ: 00845451, Prokešovo náměstí 1803/8, 729 30 Ostrava a Obci Stará Ves nad Ondřejnicí, IČ 00297232, Zámecká 1, 739 23 Stará Ves nad Ondřejnicí. O zahájení správního řízení byly rovněž informovány spolky, které ve smyslu a za podmínek stanovených v § 70 odst. 2 zákona požádaly, aby byly předem informovány o zahajovaných správních řízeních. Spolky v zákonem stanovené lhůtě podle § 70 odst. 3 zákona svou účast na správním řízení neoznámily.

Dne 4. 3. 2020 umožnila Agentura všem účastníkům řízení se ve lhůtě 10-ti dnů od doručení písemnosti vyjádřit k podkladům pro vydání rozhodnutí. Tohoto práva žádný z účastníků nevyužil.

Jelikož jsou podmínky v území orgánu ochrany přírody známy, nebylo třeba nařizovat ústní jednání ani ohledání.

Záměr se nachází v k. ú. Košatka nad Odrou, Stará Ves nad Ondřejnicí a Proskovice, v 1., 2. a 3. zóně ochrany CHKO Poodří a zároveň v Ptačí oblasti Poodří a částečně v Evropsky významné lokalitě Poodří.

Přílohou žádosti dokumentace stavby ve stupni pro vydání rozhodnutí o umístění z prosince 2019 zpracovaná společností Hydroldea s.r.o., IČ 02929368, Lešetínská 676/68, 719 00 Ostrava – Kunčice. Předmětem stavby je zrušení stávajícího vodního díla. Z příložené dokumentace vyplývá, že provedením stavby dojde k revitalizaci vodního toku – zvýšení biodiverzity a ekologické hodnoty vodoteče, zrušení migračních překážek a vytvoření podmínek pro budoucí přirozený vývoj koryta Ondřejnice. Z hlediska legislativy půjde o přirozené koryto vodního toku, které může měnit svůj směr, podélný sklon a příčný profil.

Agentura se při svém rozhodování zabývala zákonnými důvody, pro které lze vzhledem k činnosti výjimky ze zákazů povolit. Při svém rozhodování se opírala o vlastní znalosti a informace obsažené v žádosti.

Podle § 56 odst. 1 zákona lze výjimku ze základních podmínek ochrany zvláště chráněných druhů živočichů podle § 50 povolit v případech, kdy jiný veřejný zájem převažuje nad zájmem ochrany přírody, nebo v zájmu ochrany přírody. U zvláště chráněných druhů živočichů, které jsou předmětem ochrany podle práva Evropských společenství, lze výjimku podle věty první povolit jen tehdy, pokud je dán některý z důvodů uvedených v § 56 odst. 2, neexistuje jiné uspokojivé řešení a povolená činnost neovlivní dosažení či udržení příznivého stavu druhu z pohledu ochrany.

Z údajů uvedených v žádosti a k žádosti přiložené projektové dokumentace vyplývá, že cílem záměru je dosáhnout nápravy dřívějších zásahů způsobených lidskou činností vytvořením přirozeného koryta toku a podpora přirozených říčních procesů. Z předložené dokumentace k záměru vyplývá, že dle § 56 odst. 2 jsou pro udělení výjimky v této věci dané důvody uvedené pod písm. c), tj. z jiných naléhavých důvodů převažujícího veřejného zájmu, včetně důvodů s příznivými důsledky nesporného významu pro životní prostředí.

V minulosti nevhodně technicky upravená koryta vodních toků vedly mezi jinými k biologické degradaci niv, poškození nebo zničení mnoha biotopů doprovázejících vodní toky a snížení biodiverzity. Pro komplexní obnovu ekologických funkcí vodních toků neexistuje jiné uspokojivé řešení, nežli jejich celková revitalizace. Negativní účinky probíhající stavby na zvláště chráněné druhy v území jsou jen krátkodobé. Významným efektem vhodně revitalizovaných území je poměrně rychlá obnova říčních a navazujících ekosystémů charakteristických pro přirozené vodní toky.

Správní orgán se ztotožňuje se závěry biologického průzkumu území, že při splnění stanovených podmínek nedojde v důsledku realizace prací souvisejících se záměrem k negativnímu ovlivnění populací dotčených druhů na úrovni lokálních populací. Z výše uvedeného vyplývá, že krátkodobé negativní ovlivnění jedinců dotčených zvláště chráněných druhů neovlivní dosažení či udržení příznivého stavu jednotlivých druhů z pohledu jejich ochrany. Naopak z dlouhodobého hlediska povede ke zlepšení biotopových podmínek širokého spektra živočišných i rostlinných druhů včetně zvláště chráněných.



AGENTURA OCHRANY
PŘÍRODY A KRAJINY
ČESKÉ REPUBLIKY

REGIONÁLNÍ PRACOVISŤE
SPRÁVA CHRÁNĚNÉ KRAJINNÉ OBLASTI POODŘÍ

Trocnovská 2
702 00 Ostrava – Přívoz
tel.: +420 725 044 049, 951 42 5306
e-mail: klara.herzogova@nature.cz
www.nature.cz
IDDS: bv4dyv5
IČ: 62933591

Hydroldea s.r.o.
Veleslavínova 1022/4
70200 Ostrava

NAŠE ČÍSLO JEDNACÍ: SR/0072/PO/2022-3
ČÍSLO SPISU: SR/0072/PO/2022

VYŘIZUJE: Ing. Klára Herzogová
SLUŽ. ČÍSLO: 85061

DATUM: 14. 10. 2022

Sdělení k žádosti o vyjádření k projektové dokumentaci ke stavbě „Revitalizace Ondřejnice, km 0,000–2,500, stavba č. 4694“

Agentura ochrany přírody a krajiny ČR, regionální pracoviště Správa CHKO Poodří (dále jen „Agentura“), jako orgán ochrany přírody a krajiny příslušný podle ust. § 78 odst. 1 zákona č. 114/1992 Sb., o ochraně přírody a krajiny, v platném znění (dále jen „zákon“), na základě Vaší žádosti ze dne 29. 9. 2022 sděluje v souladu s ust. § 90 odst. 17 zákona následující:

Žádost o stanovisko k projektové dokumentaci

Agentura dne 1. 3. 2016 vydala závazné stanovisko dle § 44 odst. 1 zákona evid. pod č. j. 00385/PO/2015 k projektové dokumentaci pro územní řízení. Agentura na základě žádosti ze dne 29. 9. 2022 o stanovisko k dokumentaci pro vydání společného povolení vydá závazné stanovisko dle § 44 odst. 1 zákona, a v termínu do 30 dnů od podání žádosti.

Žádost o udělení výjimky z ochranných podmínek zvláště chráněných druhů dle § 56

Rozhodnutí č.j. SR/0011/PO/2020 – 8 ze dne 30. 3. 2020 ve věci udělení výjimky ze základních ochranných podmínek zvláště chráněných druhů rostlin a živočichů je platné ode dne 18. 4. 2020, kdy rozhodnutí nabylo právní moci, do 31. 12. 2024.

V podmínce č. 1 tohoto rozhodnutí je uvedeno: „Akce bude realizována v souladu s dokumentací „Revitalizace Ondřejnice, km 0,000–2,500, stavba č. 4694“ zpracovanou k prosinci 2019 společností Hydroldea s.r.o., IČ 02929368, Lešetínská 676/68, 719 00 Ostrava – Kunčice (dále jen „projektová dokumentace“). Jakékoli změny proti realizačnímu projektu musí být předem projednány a písemně odsouhlaseny Agenturou, regionálním pracovištěm Správa chráněné krajinné oblasti Poodří.“ Podmínka tedy stanovuje povinnost postupovat podle schválené projektové dokumentace. V případě, že se v průběhu stavby vyskytnou situace, které vyvolají nutnost změny či odchylky od schváleného projektu, je nezbytné tyto změny předem projednat s odpovědnými pracovníky Agentury, regionálního pracoviště Správa chráněné krajinné oblasti Poodří.

Ve své žádosti předkládáte zřejmě aktualizovanou projektovou dokumentaci zpracovanou k červenci 2022. Na základě tohoto a výše zmíněné podmínky Rozhodnutí č.j. SR/0011/PO/2020 – 8 je tedy nutné projednat konkrétní změny a odchylky od původní schválené dokumentace před realizací stavby s AOPK ČR, regionálním pracovištěm Správa CHKO Poodří.

**Žádost o další stanoviska z hlediska zájmů hájených AOPK pro účely stavebního řízení
„Revitalizace Ondřejnice, km 0,000–2,500, stavba č. 4694“**

Ke stavbě bylo společně se závazným stanoviskem dle § 44 odst. 1 zákona vydáno stanovisko dle § 45i zákona, kterým byl vyloučen významný vliv na lokality soustavy NATURA 2000. Toto stanovisko je nadále v platnosti.

Mgr. Jan Klečka Ph.D.

ŘEDITEL REGIONÁLNÍHO PRACOVISŤE

Zástupci všech uvedených druhů hmyzu budou vystaveni reálnému riziku usmrcování a zraňování, kterému však nelze účinně zabránit. Jde však o druhy, které jsou v širším okolí početněji zastoupené a tudíž s ohledem na rozsah stavby a krátkodobý negativní účinek prací je zásah do jejich populací zanedbatelný a není tedy potřebné přijímat žádná speciální opatření.

Riziku usmrcování a zraňování ryb, v tomto případě střevle potoční, lze však reálně zabránit. Stejně tak lze zabránit ničení jedinců sněženky podsněžníku. V obou případech lze dopad na jedince a lokální populace těchto druhů řešit umožněním realizace transferů.

Agentura po zhodnocení všech podkladových materiálů shledala, že jsou splněny základní předpoklady pro povolení výjimky ze zákonného zákazu. Negativní dopady na jedince a populace dotčených zvláště chráněných druhů budou pouze dočasné a minimální. Dočasné ovlivnění bude nahrazeno dlouhodobým, výrazně pozitivním dopadem záměru na parametry území související s kvalitou nově vzniklých biotopů předmětných ale do budoucna i dalších zvláště chráněných druhů rostlin a živočichů.

K minimalizaci negativních vlivů navrhovaných zásahů na zvláště chráněné druhy byly ve výše uvedeném rozhodnutí stanoveny podmínky. Podmínky realizace akce jsou uvedeny společně pro obě výrokové části rozhodnutí:

Podmínka č. 1 stanovuje žadateli povinnost postupovat podle schválené projektové dokumentace. V případě, že se v průběhu stavby vyskytnou situace, které vyvolají nutnost změny či odchylky od schváleného projektu, je nezbytné tyto změny předem projednat s odpovědnými pracovníky Agentury, regionálního pracoviště Správa chráněné krajinné oblasti Poodří.

Podmínka č. 2 v podobě uložení povinnosti zajistit přítomnost odborně způsobilé osoby, která bude během stavby provádět biologický dozor, byla stanovena zejména s ohledem na minimalizaci zraňování či usmrcování jedinců zvláště chráněných druhů živočichů a případnou nutnost manipulace s těmito jedinci.

Podmínky č. 3, 4 a 5 byly stanoveny s ohledem na maximální minimalizaci dopadu záměru na populaci střevle potoční v toku Ondřejnice. Podmínka č. 3 stanovuje povinnost zahájení prací mimo nejzranitelnější období, tj. mimo období rozmnožování a vývoje raných stadií jedinců druhu. Podmínka č. 4 stanovuje povinnost provedení záchranného transferu jedinců z dotčeného úseku a tím zamezení jejich zraňování nebo usmrcování v průběhu prací. Podmínka č. 5 ukládá povinnost opakovaných transferů v případě umožnění opětovného osídlení dotčeného úseku z důvodu časových proluk v prováděných pracích.

Podmínky č. 6 stanovuje povinnost provedení záchranného transferu sněženky podsněžníku a to z důvodu minimalizace dopadu prací na lokální populaci druhu.

Podmínka č. 7 byla stanovena z důvodu maximální prevence před následky případné havárie technických zařízení.

Podmínka č. 8 je stanovena s ohledem k umístění zařízení staveniště mimo souvisle zastavěné území a potenciálního využití osvětlení. Noční osvětlení zařízení staveniště musí být omezeno na nezbytné minimum a bude nasměrováno výhradně kolmo k zemskému povrchu. Tímto opatřením budou eliminovány případné negativní vlivy na migrační trasy živočichů, kteří se pohybují terénem hlavně za šera a v noci.

Podmínka č. 9 vyplývá z § 56 odst. 7 zákona a je žadateli uložena z důvodu kontroly dodržování podmínek tohoto rozhodnutí.

Podmínka č. 10 stanovuje žadateli povinnost seznámit pracovníky zhotovitelského subjektu s tímto rozhodnutím v rámci předcházení případných škod způsobených třetí osobou.

Podmínka č. 11 stanovuje dobu platnosti tohoto rozhodnutí.

Agentura dle § 45g zákona vylučuje možnost závažného nebo nevratného poškození přírodních stanovišť a druhů, k jejichž ochraně je určena Evropsky významná lokalita Poodří a také druhů a jejich biotopů, které jsou předmětem ochrany Ptačí oblasti Poodří. Stanoviště ani druhy, které jsou předměty ochrany těchto území, se přímo v místě zásahu nevyskytují a zároveň plánované zásahy neovlivní tyto předměty ochrany v širším okolí.

Na základě výše uvedeného Agentura rozhodla tak, jak je uvedeno v jednotlivých výrokových částech tohoto rozhodnutí.

Podmínky uvedené ve výrokových částech tohoto rozhodnutí jsou závazné, jejich nedodržení může být důvodem ke zrušení rozhodnutí, jak je uvedeno v ustanovení § 84 odst. 1 písm. c) zákona.

Poučení účastníků:

Proti tomuto rozhodnutí a usnesení se lze odvolat k Ministerstvu životního prostředí, odboru výkonu státní správy IX, podáním učiněným u Agentury, a to ve lhůtě 15 dnů ode dne jeho doručení (§ 83 odst. 1 a § 76 odst. 5 správního řádu), přičemž tato lhůta se počítá ode dne následujícího po dni doručení rozhodnutí.

V odvolání se uvede, v jakém rozsahu se rozhodnutí napadá a dále namítaný rozpor s právními předpisy nebo nesprávnost rozhodnutí nebo řízení. Odvolání se podává s potřebným počtem stejnopisů tak, aby jeden stejnopis zůstal správnímu orgánu, a aby každý účastník dostal jeden stejnopis. Nepodá-li účastník potřebný počet stejnopisů, vyhotoví je správní orgán na náklady účastníka. Podané odvolání má v souladu s § 85 odst. 1 správního řádu odkladný účinek. Odvolání jen proti odůvodnění rozhodnutí je nepřípustné.

„otisk úředního razítka“

Mgr. Jan Klečka Ph.D.

ŘEDITEL REGIONÁLNÍHO PRACOVISŤE

Rozdělovník:

1. Účastníci řízení dle § 27 odst. 1 správního řádu (datovou schránkou):

- Povodí Odry, státní podnik, IČ 70890021, Varenská 3101/49, 702 00 Ostrava – Moravská Ostrava prostřednictvím Hydroldea s.r.o., IČ 02929368, Lešetínská 676/68, 719 00 Ostrava – Kunčice, IDDS: 9tshghn

2. Účastníci řízení dle § 27 odst. 3 správního řádu (datovou schránkou):

- Statutární město Ostrava, IČ: 00845451, Prokešovo náměstí 1803/8, 729 30 Ostrava, IDDS: 5zubv7w
- Obec Stará Ves nad Ondřejnicí, IČ 00297232, Zámecká 1, 739 23 Stará Ves nad Ondřejnicí, IDDS: asxbfrf

Trocnovská 2
702 00 Ostrava – Přívoz
tel.: +420 596 133 673
fax: +420 596 133 020
e-mail: poodri@nature.cz
www.nature.cz
IDDS: bv4dyv5

Hydroldea s.r.o.
Škrbeňská 1751
739 34 Šenov

NAŠE ČÍSLO JEDNACÍ: 00385/PO/2015

VYŘIZUJE: Šálek, 724 306 543

DATUM: 1.3.2016

Vyjádření k záměru Revitalizace Ondřejnice, km 0,000 – 2,500, stavba č. 4694

Agentura ochrany přírody a krajiny ČR, Regionální pracoviště Správa Chráněné krajinné oblasti Poodří (dále jen "RP SCHKO Poodří"), jako orgán státní správy v ochraně přírody a krajiny příslušný podle ust. § 78 odst. 2 písm. m zákona č. 114/1992 Sb. o ochraně přírody a krajiny v platném znění (dále jen „zákon“) po posouzení záměru: „**Revitalizace Ondřejnice, km 0,000 – 2,5000, stavba č. 4694**“ na základě žádosti podané firmou Hydroldea se sídlem Škrbeňská 1751, 739 34 Šenov doručené dne 25. 2. 2016 (dále jen „žadatel“) vydává jako dotčený orgán podle ust. § 149 zákona č. 500/2004 Sb. správního řádu (dále jen „správní řád“) toto:

I.

Stanovisko dle § 45 i odst. 1 zákona č. 114/1992 Sb., vylučující významný vliv na lokality soustavy Natura 2000:

Uvedený záměr **nemůže mít významný vliv** na příznivý stav předmětu ochrany nebo celistvost evropsky významné lokality nebo ptačí oblasti soustavy NATURA 2000.

Odůvodnění:

RP SCHKO Poodří obdržela dne 25. 2. 2016 žádost o vydání stanoviska dle § 45i zákona, zda záměr: „**Revitalizace Ondřejnice, km 0,000 – 2,5000, stavba č. 4694**“ může mít samostatně nebo ve spojení s jinými významný vliv na příznivý stav předmětu ochrany nebo celistvost evropsky významné lokality (EVL) nebo ptačí oblasti (PO) soustavy NATURA 2000.

Účelem stavby je revitalizace vodního toku – zvýšení biodiverzity a ekologické hodnoty vodoteče, zrušení migračních překážek a vytvoření podmínek pro budoucí přirozený vývoj koryta Ondřejnice, bez nutnosti standardní údržby stavby ze strany správce toku. Zrušením stávajícího vodního díla a provedením opatření k nápravě zásahů způsobených lidskou činností bude ve smyslu §44 vodního zákona č. 254/2001 Sb., vytvořeno přirozené koryto vodního toku, které může měnit svůj směr, podélný sklon a příčný profil.

Záměr stavby se nachází v území PO Poodří a území EVL Poodří.

Předmětem ochrany v ptačí oblasti Poodří jsou populace bukače velkého (*Botaurus stellaris*), motáka pochopa (*Circus aeruginosus*), ledňáčka říčního (*Alcedo atthis*) a kopřivky obecné (*Anas strepera*) a jejich biotopy. Předmětem ochrany v evropsky významné lokalitě Poodří jsou následující typy přírodních stanovišť – 3130, 3140, 3150, 6510, 9170, 91E0, 91F0 a druhy – svinutec tenký (*Anisus vorticulus*), kuňka ohnivá (*Bombina bombina*), ohniváček černočárný (*Lycaena dispar*), modrásek bahenní (*Maculinea nausithous*), piskoř pruhovaný (*Misgurnus*

fossilis), páchník hnědý (*Osmoderma eremita*), čolek velký (*Triturus cristatus*), velevrub tupý (*Unio crassus*).

S ohledem na charakter záměru, především jeho rozsah, lokalizaci a způsob provedení, Správa CHKO Poodří může významný vliv na EVL Poodří a na PO Poodří vyloučit.

Podle ust. § 90 odst. 1 zákona se na vydání tohoto stanoviska nevztahují obecné předpisy o správním řízení.

II.

Závazné stanovisko podle ust. § 44 odst. 1 zákona RP CHKO Poodří

souhlasí

se záměrem jejímž cílem je revitalizace Ondřejnice v km 0,000 – 2,500. Účelem stavby je revitalizace vodního toku – zvýšení biodiverzity a ekologické hodnoty vodoteče, zrušení migračních překážek a vytvoření podmínek pro budoucí přirozený vývoj koryta Ondřejnice, bez nutnosti standardní údržby stavby ze strany správce toku. Zrušením stávajícího vodního díla a provedením opatření k nápravě zásahů způsobených lidskou činností bude ve smyslu §44 vodního zákona č. 254/2001 Sb., vytvořeno přirozené koryto vodního toku, které může měnit svůj směr, podélný sklon a příčný profil.

Odůvodnění:

Záměr se nachází na území CHKO Poodří ve druhé, třetí a čtvrté zóně. Záměrem bude dotčen vodní tok Ondřejnice od ř.km 1,075 až do ř.km 2,500. Dále bude záměrem dotčeno území PO Poodří a EVL Poodří. Z tohoto důvodu vydává RP SCHKO Poodří i stanovisko, že záměr nebude posuzován dle § 45i zákona.

RP SCHKO Poodří záměr posoudila a došla k závěru, že realizací předloženého opatření s ohledem na charakter záměru, především jeho rozsah, lokalizaci a způsob provedení a účelu, kdy má dojít ke realizaci navrženého opatření ke zvýšení ekologicko-stabilizační funkce vodního toku se záměrem souhlasí a nemá k navržené projektové dokumentaci ve stupni DÚR připomínek.

Poučení:

Podle ust. § 149 správního řádu není závazné stanovisko samostatným rozhodnutím a nelze se proti němu odvolat. Jeho obsah je závazným podkladem pro výrokovou část rozhodnutí příslušného stavebního/vodoprávního úřadu. Obsah závazného stanoviska lze napadnout odvoláním proti rozhodnutí příslušného stavebního/vodoprávního úřadu.

III.

Sdělení

Upozorňujeme však, že tímto souhlasem dle § 44 odst. 1 zákona nejsou ošetřeny výjimky z ochranných podmínek zvláště chráněných druhů, které se dle předloženého biologického průzkumu zpracovaného Mgr. Radimem Kočvarou v předmětné lokalitě vyskytují. S ohledem na tento výskyt je potřeba naše pracoviště požádat o výjimky z ochranných

podmínek druhů dle § 56 zákona pro následující druhy: sněženka podsněžník (*Galanthus nivalis*), zlatohlávek tmavý (*Oxythyrea funesta*), střevlík Scheidlerův (*Carabus scheidlerī*), čmelák skalní (*Bombus lapidarius*), čmelák zemní (*Bombus terrestris*), střevle potoční (*Phoxinus phoxinus*) a bobr evropský (*Castor fiber*).

S pozdravem

Mgr. Jan Klečka, Ph.D.
Ředitel RP SCHKO Poodří



AGENTURA OCHRANY
PŘÍRODY A KRAJINY
ČESKÉ REPUBLIKY

REGIONÁLNÍ PRACOVISŤE
SPRÁVA CHRÁNĚNÉ KRAJINNÉ OBLASTI POODŘÍ

Trocnovská 2
702 00 Ostrava – Přívoz
tel.: 951 425 310
e-mail: ivona.kneblova@nature.cz
www.nature.cz
IDDS: bv4dyv5
IČ: 62933591

222-431
7e

Hydroldea s.r.o.
Veleslavínova 1022/4,
702 00 Ostrava – Moravská Ostrava
IDDS: 9tshghn

NAŠE ČÍSLO JEDNACÍ: SR/0011/PO/2020-10
ČÍSLO SPISU: SR/0011/PO/2020

VYŘIZUJE: Mgr. Ivona Kneblová, 777 680 222
SLUŽ. ČÍSLO: 85041

DATUM: 5. 12. 2022

Stanovisko ke změně realizačního projektu akce „Revitalizace Ondřejnice, km 0,000 – 2,500, stavba č. 4694“

Na základě rozhodnutí Agentury ochrany přírody a krajiny ČR, č. j. SR/0011/PO/2020-8 ze dne 30. 3. 2020 byla AOPK ČR, regionálnímu pracovišti Správa CHKO Poodří předložena upravená projektová dokumentace akce „Revitalizace Ondřejnice, km 0,000 – 2,500, stavba č. 4694“. Dle podmínky č. 1 předmětného rozhodnutí musí být jakékoli změny proti realizačnímu projektu zpracovanému k prosinci 2019 společností Hydroldea s.r.o., IČ 02929368 předem (před realizací akce) projednány a písemně odsouhlaseny. Na základě předložené dokumentace zpracované společností Hydroldea s.r.o. k červenci 2022 a na základě specifikace provedených změn zaslaných emailem dne 24. 10. 2022 byly v dokumentaci provedeny tyto změny:

Změny technického řešení - zapracování požadavků dotčených orgánů:

- v úseku **km 1,072-1,475 Úprava v obloucích** – redukce opevnění LB nad stávající lávkou těžkým záhozem na minimum, realizace oživeného záhozu (dle Vyjádření AOPK ČR, ze dne 5. 2. 2016)
- v úseku **km 1,760-2,011 Revitalizace koryta** – realizace tůně a „opevnění“ nárazového břehu v místě odklonu koryta do nové trasy (obdobným způsobem jako úprava oblouků v úseku níž po proudu). Ponechání mrtvého dřeva (kmenů stromů) v tůni v původním korytě. (dle Vyjádření AOPK ČR, ze dne 5. 2. 2016)
- **km 2,184-2,024 Odstranění betonového stupně bez odtěžení nánosů** v nadjezí. Tyto budou ponechány přirozenému vývoji (dle Vyjádření AOPK ČR, ze dne 5. 2. 2016)
- **km 2,528-2,545 Přechodový úsek** – posun úseku o 14 m směrem proti proudu. Původní kamenný zához přepracován jako balvanitý skluz s opevněním dna dvojitým dřevěným prahem a opevnění dna skluzu kam. záhozem (požadavek Povodí Odry, s. p. – investor stavby).

Další změny:

- aktualizace dřevin určených ke kácení
- rozsah dočasných a trvalých záborů (majetkoprávní vypořádání pozemků)
- doplněna náhradní výsadba

AOPK ČR, regionální pracoviště Správa CHKO Poodří souhlasí s provedenými změnami. Tyto změny nezakládají změnu ostatních podmínek stanovených v předmětném rozhodnutí.

Mgr. Jan Klečka Ph.D.

ŘEDITEL REGIONÁLNÍHO PRACOVISŤE

Na vědomí (datovou schránkou):

Povodí Odry, státní podnik, IČ 70890021, Varenská 3101/49, 702 00 Ostrava – Moravská Ostrava,
IDDS: wwit8gq

Trochovská 876/2
702 00 Ostrava-Přívoz
tel.: 95 142 5310, 777 680 222
ID OS: vvedyly
e-mail: ivona.kneblova@nature.cz
www.nature.cz

NAŠE ČÍSLO JEDNACÍ: SR/0152/MS/2024-4
ČÍSLO SPISU: SR/0152/MS/2024

VYŘIZUJE: Mgr. Ivona Kneblová

DATUM: 10. 7. 2024

Agentura ochrany přírody a krajiny České republiky, regionální pracoviště Moravskoslezské (dále jen „Agentura“) jako příslušný orgán státní správy ochrany přírody a krajiny podle ustanovení § 75 odst. 1 písm. d) ve spojení s ust. § 78 odst. 1, zákona č. 114/1992 Sb., o ochraně přírody a krajiny, ve znění pozdějších právních předpisů (dále jen „zákon“), na základě žádosti právnické osoby Povodí Odry, státní podnik, IČ: 70890021, Varenská 3101/49, Moravská Ostrava, 702 00 Ostrava podané dne 4. 4. 2024 a provedeného správního řízení podle zákona č. 500/2004 Sb., správní řád, v platném znění (dále jen „správní řád“), vydává toto

ROZHODNUTÍ

Podle ust. § 84 odst. 1 písm. a) zákona se mění výroková část rozhodnutí Agentury č. j. SR/0011/PO/2020-8 ze dne 30. 3. 2020, které nabylo právní moci 18. 4. 2020, a kterým byla právnické osobě Povodí Odry, státní podnik, IČ: 70890021, Varenská 3101/49, Moravská Ostrava, 702 00 Ostrava povolena výjimka podle § 56 odst. 1 a 2 písm. c) zákona ze základních podmínek ochrany zvláště chráněných druhů rostlin a živočichů, udělené za účelem provádění stavby Revitalizace Ondřejnice, km 0,000 – 2,500, stavba č. 4694“ Košatka nad Odrou, Stará Ves nad Ondřejnicí a Proskovice takto:

- v podmínce č. 11 „Tato výjimka se uděluje na dobu ode dne nabytí právní moci tohoto rozhodnutí do 31. 12. 2024“ se ruší číslo 2024 a nahrazuje se číslem 2028.

Ostatní podmínky stanovené ve výrokové části rozhodnutí č. j. SR/0011/PO/2020-8 ze dne 30. 3. 2020 zůstávají v platnosti.

ODŮVODNĚNÍ

Dne 4. 4. 2024 obdržela Agentura žádost právnické osoby Povodí Odry, státní podnik, IČ: 70890021, Varenská 3101/49, Moravská Ostrava, 702 00 Ostrava o prodloužení platnosti rozhodnutí č. j. SR/0011/PO/2020-8 ze dne 30. 3. 2020 ve věci povolení výjimky dle § 56 odst. 1 a 2 písm. c) zákona ze základních podmínek ochrany zvláště chráněných druhů rostlin a živočichů vydaného Agenturou pro za účelem realizace provádění stavby „Revitalizace Ondřejnice, km 0,000 – 2,500, stavba č. 4694“ v k. ú. Košatka nad Odrou, Stará Ves nad Ondřejnicí a Proskovice.

Doba platnosti výše zmíněného rozhodnutí byla v podmínce č. 11 stanovena do 31. 12. 2024. Vzhledem k tomu, že příprava stavby se vlivem zdlouhavého majetkoprávního projednávání prodloužila a realizace stavby proběhne v období 2026–2028, žadatel požádal o prodloužení platnosti rozhodnutí do 31. 12. 2028.

Dne 22. 4. 2024 Agentura oznámila zahájení správního řízení žadateli a účastníkovi řízení podle ust. § 71 odst. 3 zákona, tj. Statutárnímu městu Ostrava, IČ: 00845451, Prokešovo náměstí 1803/8, 729 30 Ostrava a Obci Stará Ves nad Ondřejnicí, IČ: 00297232, Zámecká 1, 739 23 Stará Ves nad Ondřejnicí. O zahájeném správním řízení byly rovněž informovány spolky, které ve smyslu a za podmínek stanovených v § 70 odst. 2 zákona požádaly, aby byly předem informovány o zahajovaných správních řízeních. Spolky v zákonem stanovené lhůtě podle § 70 odst. 3 zákona svou účast neoznámily. Zároveň Agentura umožnila všem účastníkům řízení vyjádřit se k podkladům pro vydání rozhodnutí ve lhůtě 15 dnů od doručení oznámení o zahájení správního řízení. Tohoto práva žádný z účastníků nevyužil.

Agentura posoudila výše uvedenou žádost v celém rozsahu. Důvody pro změnu rozhodnutí jsou taxativně uvedeny v § 84 odst. 1 písm. a) až e) zákona. Posun termínu realizace záměru je podle názoru Agentury změnou skutečnosti, která je rozhodná pro vydání rozhodnutí (dle § 84 odst. písm. a) zákona může orgán ochrany přírody z vlastního podnětu nebo na návrh po provedeném řízení jím vydané rozhodnutí změnit, dojde-li ke změně skutečnosti rozhodných pro vydání rozhodnutí). Zároveň lze konstatovat, že ostatní skutečnosti, za kterých bylo rozhodnutí o výjimce vydáno, zůstávají nezměněné.

Agentura neshledala důvod návrhu žadatele nevyhovět a rozhodla tak, jak je uvedeno ve výrokové části tohoto rozhodnutí.

Poučení účastníků:

Proti tomuto rozhodnutí se lze odvolat k Ministerstvu životního prostředí, odboru výkonu státní správy IX, podáním učiněným u Agentury, a to ve lhůtě 15 dnů ode dne jeho doručení (§ 83 odst. 1 správního řádu), přičemž tato lhůta se počítá ode dne následujícího po dni doručení rozhodnutí.

V odvolání se uvede, v jakém rozsahu se rozhodnutí napadá a dále namítaný rozpor s právními předpisy nebo nesprávnost rozhodnutí nebo řízení. Odvolání se podává s potřebným počtem stejnopisů tak, aby jeden stejnopis zůstal správnímu orgánu, a aby každý účastník dostal jeden stejnopis. Nepodá-li účastník potřebný počet stejnopisů, vyhotoví je správní orgán na náklady účastníka. Podané odvolání má v souladu s § 85 odst. 1 správního řádu odkladný účinek. Odvolání jen proti odůvodnění rozhodnutí je nepřípustné.

„otisk úředního razítka“

Mgr. František Jaskula
ŘEDITEL REGIONÁLNÍHO PRACOVISTĚ

Rozdělovník:

1. Účastníci řízení dle § 27 odst. 1 správního řádu (datovou schránkou):

- Povodí Odry, státní podnik, IČ 70890021, Varenská 3101/49, 702 00 Ostrava – Moravská Ostrava, IDDS: wwit8gq

2. Účastníci řízení dle § 27 odst. 3 správního řádu (datovou schránkou):

- Statutární město Ostrava, IČ: 00845451, Prokešovo náměstí 1803/8, 729 30 Ostrava, IDDS: 5zubv7w
- Obec Stará Ves nad Ondřejnicí, IČ: 00297232, Zámecká 1, 739 23 Stará Ves nad Ondřejnicí, IDDS: asxbfrf

222-431
8



ČESKÝ RYBÁŘSKÝ SVAZ, z.s.

Územní svaz pro Severní Moravu a Slezsko

Jahnova 14, 709 00 Ostrava 9

Tel.: 596 620 583, fax.: 596 620 078, email: daniel.gebauer@rybsvaz-ms.cz

IČO: 434167, číslo účtu: KB 27-7448760237/0100, ID DS wfqyvcs

HYDROIDEA, s.r.o.

Mgr. Iva Taszková

Veleslavínova 1022/6

702 00 Ostrava

naše zn.:
PD-166/22

vaše zn.:

vyřizuje:
Ing. Gebauer / 606 125 410

datum:
31. října 2022

Věc: Vyjádření ČRS ÚS Ostrava k projektové dokumentaci pro společné povolení na akci: „Revitalizace Ondřejnice, km 0,000 – 2,500; stavba č. 4694“.

Dne 29. září 2022 jsme obdrželi Vaši žádost o vyjádření k projektové dokumentaci pro společné povolení na akci: „**Revitalizace Ondřejnice, km 0,000 – 2,500; stavba č. 4694**“.


Předmětem projektové dokumentace je revitalizace vodního toku – zvýšení biodiverzity a ekologické hodnoty vodoteče, zrušení migračních překážek a vytvoření podmínek pro budoucí přirozený vývoj koryta Ondřejnice.

ČRS tento záměr vítá a podporuje, neboť se jedná o zlepšení stavu oproti stávajícímu stavu, při kterém dojde k významnému zlepšení přírodních podmínek daného ekosystému vodního toku Ondřejnice s revitalizačními prvky (tůňe, migrační zprůchodnění, úkryty apod.).

Za:

V.2 
Mgr. Radomír Bednář
předseda




Ing. Rostislav Trybuček
jednatel

Na vědomí: - MO ČRS Stará Ves n./O., předseda: Mgr. Vladimír Pavlosek, Stará Ves n./O. 463, 739 23 Stará Ves n./O. mobil: 608 720 516, jednatel: Ing. Luděk Palička, mobil: 606 749 094, hospodář: Břetislav Suchý, mobil: 724 216 762

4. Stanoviska vlastníků veřejné dopravní a technické infrastruktury

Číslo	Název organizace	Dokument			
		název	č.j./zn.	ze dne	platnost vyj. do
1a	ČEZ Distribuce, a.s. Teplická 874/8, 405 02 Děčín	Vyjádření k projektové dokumentaci ke stavbě ve smyslu energetického zákona a příslušných technických norem	001128702457	6.10.2022	6.10.2023
2	Městský obvod Proskovice Světlovská 82, 724 00 Ostrava-Proskovice	Vyjádření o existenci sítí a zařízení	0993/RMOB-Pro/1822/75	13.6.2022	neuvedeno
3a	GasNet, s.r.o. Klíšská 940/96, 400 01 Ústí nad Labem	Vyjádření ke stavbě	5002698023	20.10.2022	20.10.2024
4a	CETIN, Česká telekomunikační infrastruktura a.s. Olšanská 2681/6, 130 00 Praha 3	Vyjádření ke stavbě	790505/22	12.10.2022	12.10.2024
5	DIAMO, státní podnik, odštěpný závod ODRA Širotčí 1145/7, Vítkovice, 703 00 Ostrava	Vyjádření k existenci sítí	D500/15359/2022	26.5.2022	26.5.2023
6	Severomoravské vodovody a kanalizace Ostrava a.s. 28. října 1235/169, 709 00 Ostrava	Vyjádření k existenci sítí	9773/V015050/2022/AUTOMAT	16.5.2021	16.5.2023
7	Městský obvod Stará Bělá Junácká 343, 724 00 Ostrava-Stará Bělá	Vyjádření k existenci veřejné komunikační sítě	SBEL/1814/22/Šp	25.5.2022	neuvedeno
8	Nej. Cz s.r.o. Francouzská 75/4, 120 00 Praha 2	Vyjádření k existenci sítí	VYJNEJ-2022-06889-01	23. 5. 2022	22.5.2023
9	Obec Stará Ves nad Ondřejnicí Zámecká čp. 1, 739 23 Stará Ves nad Ondřejnicí	Vyjádření k existenci sítí	OUSV535/2022	21.6.2022	neuvedeno
9a		Vyjádření k existenci sítí II	email	22.6.2022	neuvedeno

Povodí Odry, státní podnik
Varenská 3101/49
Ostrava
702 00 MORAVSKÁ OSTRAVA



D0000000101776002003

NAŠE ZNAČKA
001128702457

VYŘIZUJE / LINKA
Radek Kříž / 800 850 860

MÍSTO ODESLÁNÍ / DNE
Plzeň 6. 10. 2022

Vyjádření k projektové dokumentaci ke stavbě ve smyslu energetického zákona a příslušných technických norem

Vážená paní, vážený pane,

dovolte nám, abychom reagovali na Vaši žádost ze dne 29. 9. 2022, ve které nás žádáte o vydání vyjádření k projektové dokumentaci pro účely Společného povolení s náležitostmi prováděcí dokumentace stavby v zájmovém území Vaší stavby a/nebo s ní související činnosti na pozemku parcelní číslo Dle seznamu v PD v katastrálním území Košatka nad Odrou, Stará Ves nad Ondřejnicí, Proskovice vedené pod názvem "Revitalizace Ondřejnice, km 0,000-2,500, stavba č. 4694".

Sdělujeme Vám, že v zájmovém území se nenachází žádné zařízení v majetku provozovatele distribuční soustavy společnosti ČEZ Distribuce, a. s. Vaším záměrem nebude dotčeno žádné zařízení distribuční soustavy ani jeho ochranné pásmo, proto společnost ČEZ Distribuce, a. s., nemá námitek k realizaci dle předložené projektové dokumentace.

Toto vyjádření se nevztahuje na zařízení v majetku společností ČEZ ICT Services, a. s., a Telco Pro Services, a. s.

Platnost vyjádření je 1 rok ode dne vydání.

S pozdravem

Ing. Vít Grabec
Vedoucí oddělení Regionální péče
ČEZ Distribuce, a. s.

ČEZ Distribuce, a. s.

Děčín - Děčín IV-Podmokly, Teplická 874/8, PSČ 405 02 | IČO: 24729035, DIČ: CZ24729035 |
zapsaná v obchodním rejstříku vedeném Krajským soudem v Ústí nad Labem, sp. zn. B 2145 |
bezplatná linka: 800 850 860, e-mail: info@cezdistribuce.cz, www.cezdistribuce.cz |
zasílací adresa: ČEZ Distribuce, a. s., Plzeň, Guldenerova 2577/19, PSČ 326 00

Rada městského obvodu

75. Rada městského obvodu Proskovice

ze dne 13.06.2022

VÝPIS

0993/RMOB-Pro/1822/75

**Vyjádření k existenci inženýrských sítí, zařízení a majetku pro stavbu
"Revitalizace Ondřejnice, km 0,000 - 2,500, stavba č. 4694"**

Rada městského obvodu Proskovice

1. projednala

žádost firmy HydroIdea s.r.o., IČO 02929368, se sídlem Veleslavínova 1022/4, 702 00 Ostrava, o vyjádření k existenci inženýrských sítí, zařízení a majetku ve správě městského obvodu Proskovice, v souvislosti se stavbou "Revitalizace Ondřejnice, km 0,000 - 2,500, stavba č. 4694"

2. konstatuje, že

v blízkosti zájmové oblasti se nachází stavba "Revitalizace Mlýnského náhonu Proskovice" - otevřené koryto z odstavného ramene Ondřejnice, lávka pro pěší, propustek, rozdělovací objekt a stavidla, vodní nádrž, výpustný objekt a dále stavba cyklostezky, vše v majetku a správě městského obvodu Proskovice, dle příloh č. 3 a 4 předloženého materiálu

Usnesení - Schváleno (Pro: 5, Proti: 0, Zdržel se: 0, Poznámka:)


.....
Mgr. Marie Matějová v.r.
starostka

.....
Ing. Zdeněk Dvorský v.r.
místostarosta

STATUTÁRNÍ MĚSTO OSTRAVA
městský obvod Proskovice
starosta



1.6.2022

KATASTRÁLNÍ MAPA

- ☐ KATASTRÁLNÍ ÚZEMÍ
- ☐ VNITŘNÍ KRESBA PARCEL
- ☐ HRANICE PARCEL

MAPOVÉ POPISKY

- NÁZVY KATASTRŮ
- ČÍSLA PARCEL
- NÁZVY ULIC

0 15 30 60 90 120 m



© Statutární město Ostrava, 2022

OSTRAVA!!!



222 - 431
3a

naše značka
5002698023
vyřizuje
Helena Bystřická
datum
20.10.2022

Hydroldea s.r.o.
Veleslavínova 1022/4
70200 Ostrava

Věc:

„Revitalizace Ondřejnice, km 0,000 – 2,500, stavba č. 4694“

K.ú. - p.č.: Proskovice, Polanka nad Odrou, Košatka nad Odrou, Stará Ves nad Ondřejnicí

Stavebník: Povodí Odry, státní podnik, Varenská 3101/49, 70200 Ostrava

Účel stanoviska: Povolení stavby - stavební režim (ÚR+SP)

GasNet, s.r.o., jako provozovatel distribuční soustavy (PDS) a technické infrastruktury, zastoupený GasNet Služby, s.r.o., vydává toto stanovisko:

V zájmovém území vyznačeném v příloze tohoto stanoviska, nejsou umístěna žádná provozovaná plynárenská zařízení a plynovodní přípojky ve vlastnictví nebo správě GasNet, s.r.o.. Mohou se zde nacházet plynárenská zařízení jiných vlastníků či správců, případně i dlouhodobě nefunkční/neprovozovaná plynárenská zařízení bez dostupných informací o jejich poloze a vlastnictví.

V rozsahu území vyznačeného v příloze souhlasíme s povolením stavby dle zákona 183/2006 Sb. ve znění pozdějších předpisů např. s vydáním územního rozhodnutí, zjednodušeným územním řízením, vydáním územního souhlasu, uzavřením veřejnoprávní smlouvy, ohlášením, stavebním povolením, veřejnoprávní smlouvou o provedení stavby nebo oznámením stavebního záměru s certifikátem autorizovaného inspektora.

V případě uzavření veřejnoprávní smlouvy nebude GasNet, s.r.o. ani GasNet Služby, s.r.o., jako zmocněnec GasNet, s.r.o., účastníkem územního ani stavebního řízení a nebudou uvedeni ve třetích osobách veřejnoprávní smlouvy.

V případě dotčení pozemku v majetku společnosti GasNet, s.r.o. je třeba dále projednat smluvní vztah k tomuto pozemku. Kontakt na projednání naleznete na adrese www.gasnet.cz/cs/kontakt-ni-system/, činnost "Smluvní vztahy - pozemky a budovy plynárenských zařízení", případně na Zákaznické lince GasNet 555 90 10 10.

UPOZORŇUJEME, že v blízkosti vyznačeného zájmového území se nachází STL plynovody + přípojky, na které se vztahuje ochranné pásmo dle zákona č.458/2000 Sb. ve znění pozdějších předpisů (Ochranné pásmo NTL, STL plynovodů a přípojek je v zastavěném území obce 1 m na obě strany od půdorysu).

Pokud by došlo k rozšíření stavby mimo vyznačené území je nutno požádat o nové stanovisko.

Na základě předložené situace byl předán informační zákres.

Informace o možnosti poskytnutí polohy stávajících PZ ve správě GasNet, s.r.o. v digitální podobě získáte na adrese: <https://dpo.gasnet.cz/zadost-o-vektorova-data>

Platí pouze pro území vyznačené v příloze tohoto stanoviska a to 24 měsíců ode dne jeho vydání.

GasNet Služby, s.r.o.

Plynárenská 499/1 · Zábřovice · 602 00 Brno · T 555 90 10 10 · www.gasnet.cz
IČ: 27935311 · DIČ: CZ27935311

Zápis do obchodního rejstříku: Krajský soud v Brně, sp. zn. C 57165, dne 26. 7. 2007

Certificate of incorporation: Regional Court in Brno, ref. number C 57165, on 26th July 2007

Zákaznická linka GasNet 555 90 10 10, info@gasnet.cz, www.gasnet.cz



Za správnost a úplnost dokumentace předložené s žádostí včetně jejího souladu s platnými předpisy plně zodpovídá její zpracovatel. Stanovisko nenahrazuje případná další stanoviska k jiným částem stavby.

V případě další korespondence nebo jednání (např. změna stavby) uvádějte naši značku - 5002698023 a datum tohoto stanoviska. Kontakty jsou k dispozici na <https://www.gasnet.cz/cs/kontaktni-system/>.

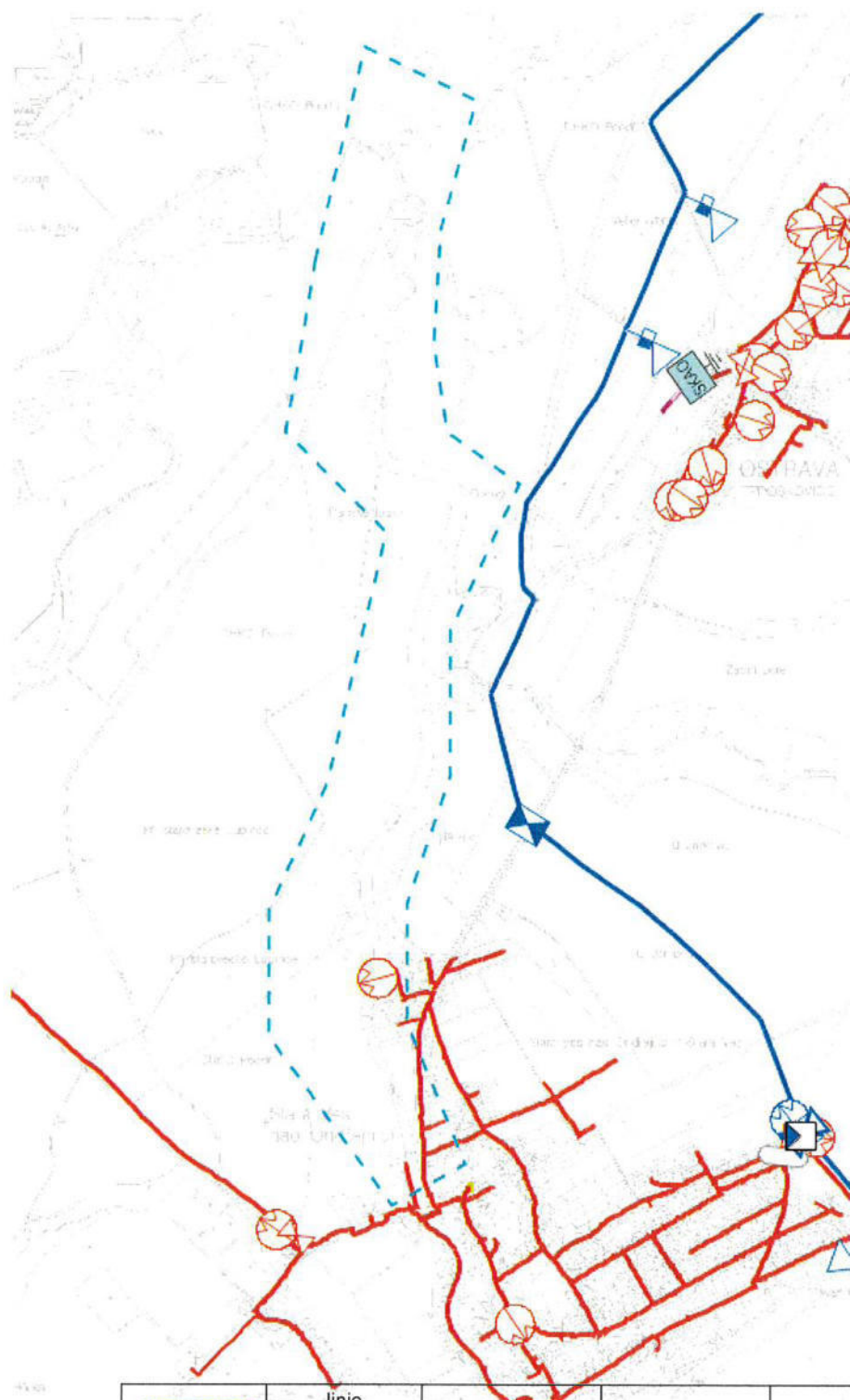
Bystrická

GasNet, s.r.o.
zastoupená společností GasNet Služby, s.r.o., IČ 27935311
Helena Bystřická
Technik externích požadavků-Morava
Oddělení zpracování ext.požadavků-Morava
HELENA.BYSTRICKA@GASNET.CZ

Přílohy: Orientační zakres plynárenského zařízení, Orientační zakres plynárenského zařízení, Orientační zakres plynárenského zařízení, Ověřená příloha žadatele, Ověřená příloha žadatele

Příloha: Orientační zakres plynárenského zařízení. Tato příloha je nedílnou součástí stanoviska č. 5002698023 ze dne 20.10.2022.

Provozovatel DS: GasNet, s.r.o.; Stavebník: Povodí Odry, státní podnik, Varenská 3101/49, 70200 Ostrava. K.ú.: Proskovice, Polanka nad Odrou, Košatka nad Odrou, Stará Ves nad Ondřejnicí.

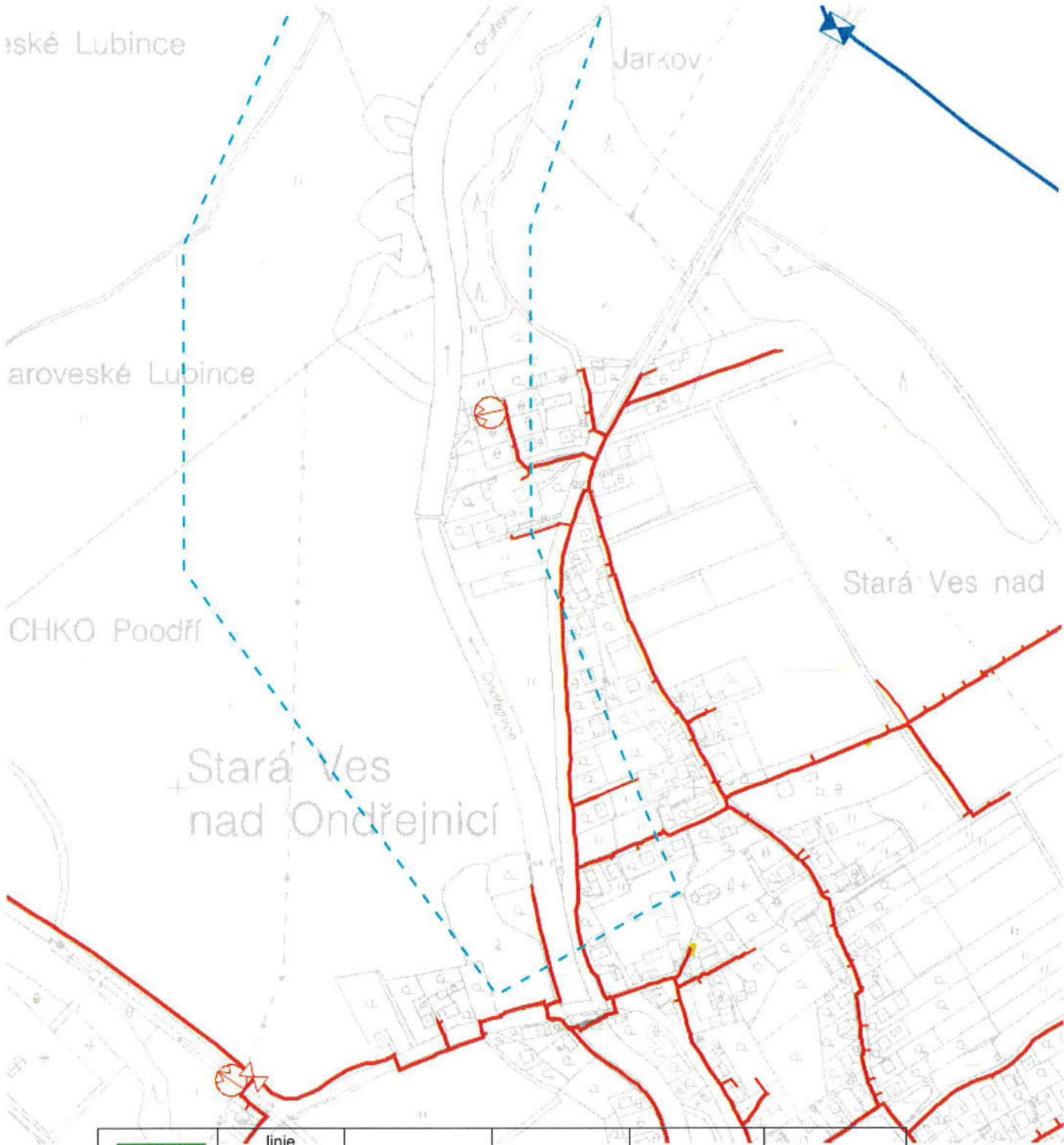


Legenda:

	linie				
	NTL/STL/VTL/		ochranné zařízení		neplynovodní zařízení/technologie (linie/bod/plocha)
	VVTL		kabel protikorozní ochrany		
	plynovodu		kabel		
	nefunkční		elektropřípojka		anodové uzemnění
	plánovaná stavba před realizací				stanice katodové ochrany
	výstavba		regulační stanice		pásmo vlivu anodového uzemnění SKAO

Příloha: Orientační zakres plynárenského zařízení. Tato příloha je nedílnou součástí stanoviska č. 5002698023 ze dne 20.10.2022.

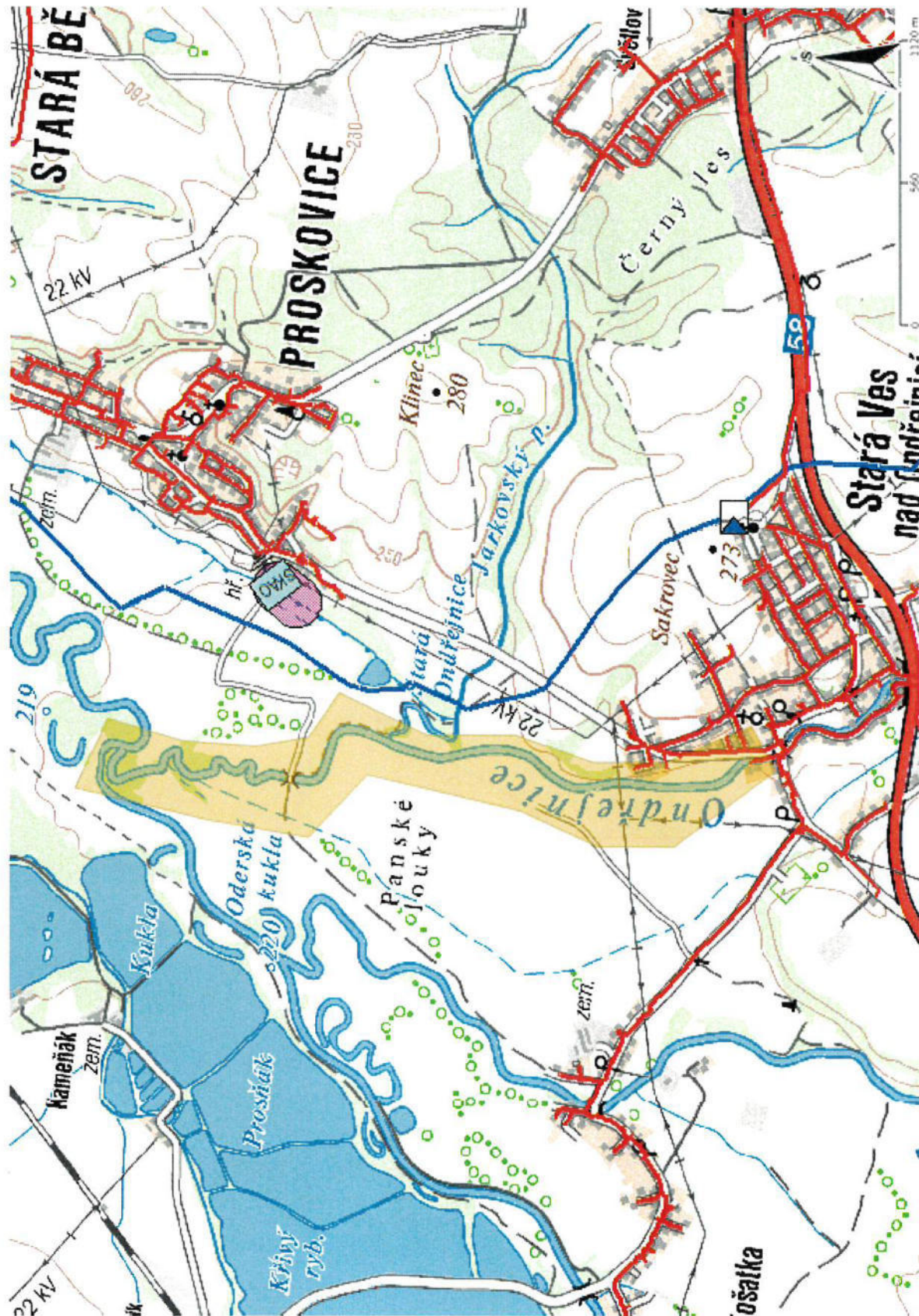
Provozovatel DS: GasNet, s.r.o.; Stavebník: Povodí Odry, státní podnik, Varenská 3101/49, 70200 Ostrava. K.ú.: Proskovice, Polanka nad Odrou, Košatka nad Odrou, Stará Ves nad Ondřejnicí.



Legenda:

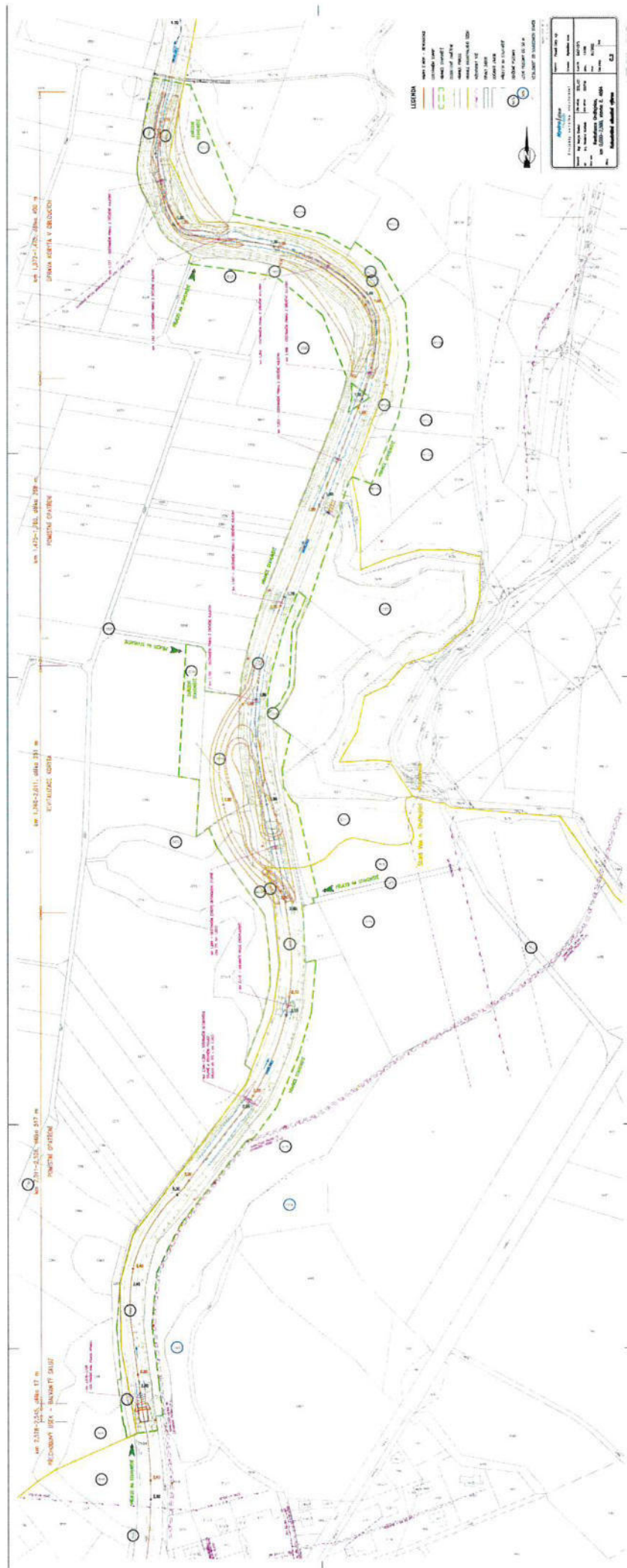
	linie		ochranné zařízení		neplynovodní zařízení/technologie (linie/bod/plocha)
	NTL/ STL/ VTL/		kabel protikorozi ochrany		
	VVTL		kabel		anodové uzemnění
	plynovodu		elektropřipojka		stanice katodové ochrany
	nefunkční				pásmo vlivu anodového uzemnění SKAO
	plánovaná stavba před realizací				
	výstavba		regulační stanice		

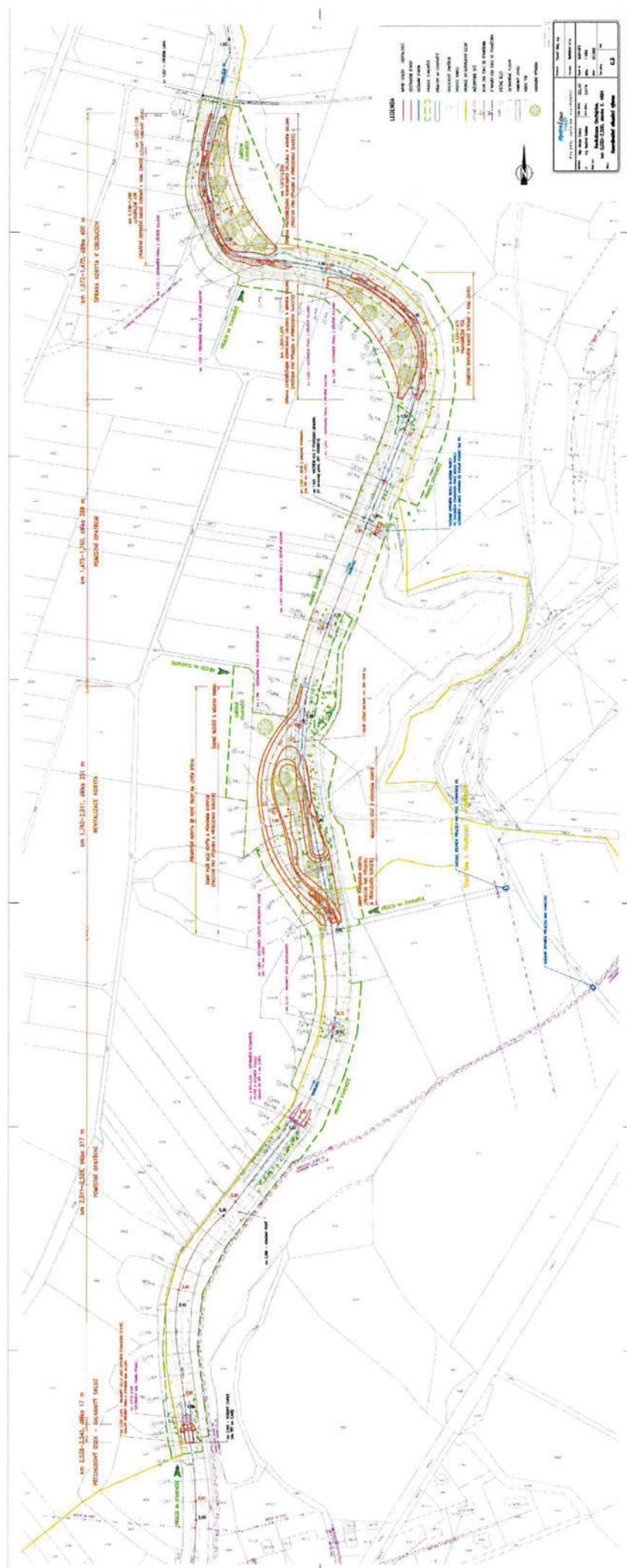
Provozovatel DS: GasNet, s.r.o.; Stavebník: Povodí Odry, státní podnik, Varenská 3101/49, 70200 Ostrava. K.ú.: Proskovice, Polanka nad Odrou, Košatka nad Odrou, Stará Ves nad Ondřejnicí.



Legenda:

linie plynovodu	NTL	STL	VTL	VVTL	nefunkční	plánovaná stavba před realizací	ve výstavbě, neuvevedeno do provozu	regulační stanice	ochranné zařízení	kabel	elektropřípojka	kabel protikoroziční ochrany	anodové uzemnění	stanice katodové ochrany	pásmo vlivu anodového uzemnění SKAO	neplynovodní zařízení/	technologie (linie/ bod/plocha)





**VYJÁDŘENÍ O EXISTENCI SÍTĚ ELEKTRONICKÝCH KOMUNIKACÍ
společnosti CETIN a.s.
(„Vyjádření“)**

**A VŠEOBECNÉ PODMÍNKY OCHRANY SÍTĚ ELEKTRONICKÝCH KOMUNIKACÍ
společnosti CETIN a.s.
(„Všeobecné podmínky ochrany SEK“)**

toto Vyjádření a Všeobecné podmínky ochrany SEK je vydané dle ustanovení § 101 zákona č. 127/2005 Sb., o elektronických komunikacích a o změně některých souvisejících zákonů, v platném znění („**Zákon o elektronických komunikacích**“), a dle ustanovení § 161 zákona č. 183/2006 Sb., o územním plánování a stavebním řádu, v platném znění („**Stavební zákon**“), a dle příslušných ustanovení zákona č. 89/2012 Sb., občanského zákoníku, v platném znění („**Občanský zákoník**“)

Číslo jednací: 790505/22

Číslo žádosti: 0122 058 577 („Žádost“)

Název akce („ Stavba “)	Revitalizace Ondřejnice, km 0,000 ? 2,500, stavba č. 4694	
Důvod vydání Vyjádření („ Důvod vyjádření “)	Společné územní a stavební řízení	
Žadatel	Hydroldea s.r.o.	
Stavebník	Povodí Odry, státní podnik, Varenská 3101/49, Ostrava, 70200	
Zájmové území	Okres	Ostrava-město
	Obec	Ostrava, Stará Ves nad Ondřejnicí
	Kat. území / č. parcely	Polanka nad Odrou; Proskovice; Košatka nad Odrou; Stará Ves nad Ondřejnicí
Platnost Vyjádření	12. 10. 2024 („Den konce platnosti Vyjádření“)	

Žadatel Žádosti určil a vyznačil Zájmové území, jakož i určil Důvod Vyjádření.

Na základě určení a vyznačení Zájmového území Žadatelem a na základě určení Důvodu Vyjádření vydává společnost CETIN a.s. následující Vyjádření:

Dojde ke střetu se sítí elektronických komunikací (dále jen „**SEK**“) společnosti a.s.

- (I) Na Žadatelem určeném a vyznačeném Zájmovém území se vyskytuje SEK společnosti CETIN a.s.;
- (II) Společnost CETIN a.s. **za podmínky splnění bodu (III)** tohoto Vyjádření **souhlasí**, aby Stavebník a/nebo Žadatel, je-li Stavebníkem v Zájmovém území vyznačeném v Žádosti, provedl Stavbu a/nebo činnosti povolené příslušným správním rozhodnutím vydaným dle Stavebního zákona;
- (III) Stavebník a/nebo Žadatel, je-li Stavebníkem, je povinen
 - (i) dodržet tyto níže uvedené podmínky, které byly stanovené POS, tak jak je tento označen ve Všeobecných podmínkách ochrany SEK
 - Požadujeme, aby stavebník , během stavby , zajistil stávající trasu tel. kabelů proti poškození pojížděním těžkými vozidly, například položení betonových panelů.

V případě stavebních prací nad stávajícím prostupem vedení SEK , pod vodním tokem , bude provedeno vytýčení a případně nadstavení kabelového podchodu .; a

- (ii) řídit se Všeobecnými podmínkami ochrany SEK, které jsou nedílnou součástí Vyjádření;

Číslo jednací: 790505/22

Číslo žádosti: 0122 058 577

(IV) Pro případ, že bude nezbytné přeložení SEK, zajistí vždy takové přeložení SEK její vlastník, společnost CETIN a.s. Stavebník, který vyvolal překládku SEK je dle ustanovení § 104 odst. 17 Zákona o elektronických komunikacích povinen uhradit společnosti CETIN a.s. veškeré náklady na nezbytné úpravy dotčeného úseku SEK, a to na úrovni stávajícího technického řešení;

(V) Pro účely přeložení SEK dle bodu (IV) tohoto Vyjádření je Stavebník povinen uzavřít se společností CETIN a.s. Smlouvu o realizaci překládky SEK.

Vyjádření je platné pouze pro Zájmové území určené a vyznačené Žadatelem, jakož i pro Důvod Vyjádření stanovený a určený Žadatelem v Žádosti.

Vyjádření pozbývá platnosti i) v Den konce platnosti Vyjádření, ii) změnou rozsahu Zájmového území či změnou Důvodu Vyjádření uvedeného v Žádosti a/nebo iii) jakýmkoliv porušením kterékoliv povinnosti stanovené Všeobecnými podmínkami ochrany SEK, to vše v závislosti na tom, která ze skutečností rozhodná pro pozbytí platnosti Vyjádření nastane nejdříve.

Společnost CETIN a.s. vydáním tohoto Vyjádření poskytla Žadateli pro Žadatelem určené a vyznačené Zájmové území veškeré informace o SEK dostupné společnosti CETIN a.s. ke dni podání Žádosti.

Ze strany společnosti CETIN a.s. může v některých případech docházet ke zpracování Vašich osobních údajů. Ke zpracování Vašich osobních údajů dochází vždy v souladu s platnými právními předpisy. Konkrétní zásady a podmínky zpracování osobních údajů společností CETIN a.s. jsou dostupné na stránce <https://www.cetin.cz/zasady-ochrany-osobnich-udaju>.

V případě dotazů k Vyjádření kontaktujte prosím asistenční linku 238 461 111.

Přílohami Vyjádření jsou:

- *Všeobecné podmínky ochrany SEK*
- *Informace k vytýčení SEK ve vlastnictví společnosti CETIN a.s.*
- *Situační výkres (obsahuje Zájmové území určené a vyznačené Žadatelem a výřezy účelové mapy SEK)*

Vyjádření vydala společnost **CETIN a.s.** dne: 12. 10. 2022.



CETIN a.s.
Českomoravská 2510/19, Libeň
190 00 Praha 9
DIČ: CZ04084063

102

VŠEOBECNÉ PODMÍNKY OCHRANY SÍTĚ ELEKTRONICKÝCH KOMUNIKACÍ společnosti CETIN a.s.**1. PLATNOST VŠEOBECNÝCH PODMÍNEK**

- i) Tyto Všeobecné i podmínky ochrany sítě elektronických komunikací (dále jen „VPOSEK“) tvoří součást Vyjádření (jak je tento pojem definován níže v článku 2 VPOSEK).
- ii) V případě rozporu mezi Vyjádřením a těmito VPOSEK mají přednost ustanovení Vyjádření, pokud není těmito VPOSEK stanoveno jinak.

2. DEFINICE

Níže uvedené termíny, jsou-li použity v těchto VPOSEK a uvozeny velkým písmenem, mají následující význam:

„**CETIN**“ znamená CETIN a.s. se sídlem Českomoravská 2510/19, Libeň, 190 00 Praha 9, IČO: 04084063, zapsaná v obchodním rejstříku vedeném Městským soudem v Praze pod spz. B 20623;

„**Den**“ je kalendářní den;

„**Kabelovod**“ podzemní zařízení sestávající se z tělesa Kabelovodu a kabelových komor, sloužící k zatahování kabelů a ochranných trubek;

„**Občanský zákoník**“ znamená zákon č. 89/2012 Sb., občanský zákoník, ve znění pozdějších předpisů;

„**POS**“ je zaměstnanec společnosti CETIN, pověřený ochranou sítě, Karel Dombrovský, tel.: 602 786 457, e-mail: karel.dombrovsky@cetin.cz;

„**Pracovní den**“ znamená Den, který není v České republice dnem pracovního klidu nebo státem uznaným svátkem;

„**Příslušné požadavky**“ znamená jakýkoli a každý příslušný právní předpis, vč. technických norem, nebo normativní právní akt veřejné správy či samosprávy, nebo jakékoli rozhodnutí, povolení, souhlas nebo licenci, včetně podmínek, které s ním souvisí;

„**Překládka**“ je stavba spočívající ve změně trasy vedení SEK ve vlastnictví CETIN nebo přemístění zařízení SEK ve vlastnictví CETIN; Stavebník, který Překládku vyvolal, je dle ustanovení § 104 odst. 17 Zákona o elektronických komunikacích povinen uhradit společnosti CETIN veškeré náklady na nezbytné úpravy dotčeného úseku SEK, a to na úrovni stávajícího technického řešení;

„**SEK**“ je síť elektronických komunikací ve vlastnictví CETIN;

„**Stavba**“ je stavba a/nebo činnosti ve vztahu, k níž bylo vydáno Vyjádření, a je prováděna Stavebníkem a/nebo Žadatelem v souladu s Příslušnými požadavky, povolená příslušným správním rozhodnutím vydaným dle Stavebního zákona;

„**Stavebník**“ je osoba takto označená ve Vyjádření;

„**Stavební zákon**“ je zákon č. 183/2006 Sb., o územním plánování a stavebním řádu;

„**Vyjádření**“ je vyjádření o existenci sítě elektronických komunikací vydané společností CETIN dne 12. 10. 2022 pod č.j. 790505/22;

„**Zájmové území**“ je území označené Žadatelem a/nebo Stavebníkem v Žádosti;

„**Situační výkres**“ je výkres, který je přílohou Vyjádření a obsahuje Zájmové území určené a vyznačené Žadatelem v Žádosti a výřezy účelové mapy SEK;

„**Zákon o elektronických komunikacích**“ je zákon č. 127/2005 Sb., o elektronických komunikacích a o změně některých souvisejících zákonů, ve znění pozdějších předpisů;

„**Žadatel**“ je osoba takto označená ve Vyjádření.

„**Žádost**“ je žádost, kterou Žadatel a/nebo Stavebník požádal CETIN o vydání Vyjádření.

3. PLATNOST A ÚČINNOST VPOSEK

Tyto VPOSEK jsou platné a účinné dnem odeslání Vyjádření na i) adresu elektronické pošty Stavebníka a/nebo Žadatele uvedenou v Žádosti nebo ii) adresu pro doručení prostřednictvím poštovní přepravy uvedenou Stavebníkem a/nebo Žadatelem v Žádosti.

4. OBECNÁ PRÁVA A POVINNOSTI STAVEBNÍKA A/NEBO ŽADATELE

- (i) Stavebník, Žadatel je výslovně srozuměn s tím, že SEK je veřejně prospěšným zařízením, byla zřízena ve veřejném zájmu a je chráněna Příslušnými požadavky.
- (ii) SEK je chráněna ochranným pásmem, jehož rozsah je stanoven (a) ustanovením § 102 Zákona o elektronických komunikacích a/nebo (b) právními předpisy účinnými před Zákonom o elektronických komunikacích, není-li Příslušnými požadavky stanoveno jinak.
- (iii) Stavebník, Žadatel nebo jím pověřená třetí osoba, je povinen při provádění Stavby nebo jiných prací, při odstraňování havárií a projektování staveb, řídit se Příslušnými požadavky, správnou praxí v oboru stavebnictví a technologickými postupy a je povinen učinit veškerá nezbytná opatření vyžadovaná Příslušnými požadavky k ochraně SEK před poškozením. Povinnosti dle tohoto odstavce má Stavebník rovněž ve vztahu k SEK, které se nachází mimo Zájmové území.
- (iv) Při zjištění jakéhokoli rozporu mezi údaji v Situačním výkresu, který je přílohou Vyjádření a skutečným stavem, je Stavebník a/nebo Žadatel povinen bez zbytečného odkladu, nejpozději Den následující po zjištění takové skutečnosti, zjištěný rozpor oznámit POS.
- (v) Stavebník, Žadatel nebo jím pověřená třetí osoba, je povinen každé poškození či krádež SEK bezodkladně, nejpozději Den následující po zjištění takové skutečnosti, oznámit takovou skutečnost dohledovému centru společnosti CETIN na telefonní číslo +420 238 464 190.
- (vi) Bude-li Stavebník, Žadatel nebo jím pověřená třetí osoba na společnosti CETIN požadovat, aby se jako účastník správního řízení, pro jehož účely bylo toto Vyjádření vydáno, vzdala práva na odvolání proti rozhodnutí vydanému ve správním řízení, je oprávněn kontaktovat POS.

5. POVINNOSTI STAVEBNÍKA PŘI PŘÍPRAVĚ STAVBY

- (i) Při projektování Stavby je Stavebník povinen zajistit, aby projektová dokumentace Stavby (i) zohledňovala veškeré požadavky na ochranu SEK vyplývající z Příslušných požadavků, zejména ze Zákona o elektronických komunikacích a Stavebního zákona, (ii) respektovala správnou praxi v oboru stavebnictví a technologické postupy a (iii) umožňovala, aby i po provedení a umístění Stavby dle takové projektové dokumentace byla společnost CETIN, jako vlastník SEK schopna bez jakýkoliv omezení a překážek provozovat SEK, provádět údržbu a opravy SEK.
- (ii) Nebude-li možné projektovou dokumentaci zajistit některý, byť i jeden z požadavků dle předchozího odstavce (i) a/nebo umístění Stavby by mohlo způsobit, že nebude naplněn některý, byť i jeden z požadavků dle předchozího odstavce (i), vyvolá Stavebník Překládku.
- (iii) Při projektování Stavby, která se nachází nebo je u ní zamýšleno, že se bude nacházet v ochranném pásmu radiových tras společnosti CETIN a překračuje výšku 15 m nad zemským povrchem, a to včetně dočasných objektů zařízení staveniště (jeřáby, konstrukce, atd.) je Stavebník povinen písemně kontaktovat POS za účelem získání konkrétního stanoviska a podmínek k ochraně radiových tras společnosti CETIN a pro určení, zda Stavba vyvolá Překládku. Ochranné pásmo radiových tras v šíři 50m je zakresleno do situačního výkresu, který je součástí tohoto Vyjádření.

VŠEOBECNÉ PODMÍNKY OCHRANY SÍTĚ ELEKTRONICKÝCH KOMUNIKACÍ společnosti CETIN a.s.

- (iv) Pokud se v Zájmovém území nachází podzemní silové vedení (NN) ve vlastnictví společnosti CETIN, je Stavebník povinen ve vztahu k projektové dokumentaci zajistit totéž, co je uvedeno pod písm (i) tohoto článku 5, přičemž platí, že Stavebník vyvolá Překládku v případech uvedených pod písm (ii) tohoto článku 5.
- (v) Stavebník je povinen při projektování Stavby, která je stavbou (a) zařízení silových elektrických sítí (VN, VVN a ZVVN) a/nebo (b) trakčních vedení, provést výpočet či posouzení rušivých vlivů na SEK, zpracovat ochranná opatření, to vše dle a v souladu s Příslušnými požadavky. Stavebník je povinen nejpozději třicet (30) Dnů před podáním žádosti o vydání příslušného správního rozhodnutí k umístění Stavby dle Stavebního zákona předat POS výpočet či posouzení rušivých vlivů na SEK a zpracovaná ochranná opatření.
- (vi) Je-li Stavba v souběhu s Kabelovodem, nebo Kabelovod kříží, je Stavebník povinen nejpozději ke Dni, ke kterému započne se zpracováním projektové dokumentace ke Stavbě, oznámit POS a projednat s POS (a) veškeré případy, kdy trajektorie podvrtní a protlaků budou vedeny ve vzdálenosti menší, než je 1,5 m od Kabelovodu a (b) jakékoliv výkopové práce, které budou nebo by mohly být vedeny v úrovni či pod úrovní Kabelovodu nebo kabelové komory.
- (vii) Je-li Stavba umístěna nebo má být umístěna v blízkosti Kabelovodu, ve vzdálenosti menší, než jsou 2 m nebo kříží-li Stavba Kabelovod ve vzdálenosti menší, než je 0,5 m nad nebo kdekoli pod Kabelovodem, je Stavebník povinen předložit POS k posouzení zakreslení Stavby v příčných řezech, přičemž do příčného řezu je Stavebník rovněž povinen zakreslit profil kabelové komory.

6. POVINNOSTI STAVEBNÍKA PŘI PROVÁDĚNÍ STAVBY

- (i) Stavebník je před započítím jakýchkoliv zemních prací ve vztahu ke Stavbě povinen vytýčit trasu SEK na terénu dle Příslušných požadavků a dle Stavebního zákona. S vytýčenou trasou SEK je Stavebník povinen seznámit všechny osoby, které budou anebo by mohly zemní práce ve vztahu ke Stavbě provádět. V případě porušení této povinnosti bude Stavebník odpovědný společnosti CETIN za náklady a škody, které porušením této povinnosti společnosti CETIN vzniknou a je povinen je společnosti CETIN uhradit.
- (ii) Pět (5) Pracovních dní před započítím jakýchkoliv prací ve vztahu ke Stavbě je Stavebník povinen oznámit společnosti CETIN, že zahájí práce či činnosti ve vztahu ke Stavbě. Písemné oznámení dle předchozí věty zašle Stavebník na adresu elektronické pošty POS a bude obsahovat minimálně číslo jednací Vyjádření a kontaktní údaje Stavebníka.
- (iii) Stavebník je povinen zabezpečit a zajistit SEK proti mechanickému poškození, a to zpravidla dočasným umístěním silničních betonových panelů nad kabelovou trasou SEK. Do doby, než je zajištěna a zabezpečena ochrana SEK proti mechanickému poškození, není Stavebník oprávněn přejíždět vozidly nebo stavební mechanizací kabelovou trasu SEK. Při přepravě vysokých nákladů nebo při projíždění stroji, vozidly či mechanizací pod nadzemním vedením SEK je Stavebník povinen prověřit, zda výška nadzemního vedení SEK je dostatečná a umožňuje spolehlivý a bezpečný způsob přepravy nákladu či průjezdu strojů, vozidel či mechanizace.
- (iv) Při provádění zemních prací v blízkosti SEK je Stavebník povinen postupovat tak, aby nedošlo ke změně hloubky uložení nebo prostorového uspořádání SEK. V místech, kde SEK vystupuje ze země do budovy, rozváděče, na sloup apod. je Stavebník povinen vykonávat zemní práce se zvýšenou mírou opatrnosti, výkopové práce v blízkosti sloupů nadzemního vedení SEK je Stavebník povinen provádět v takové vzdálenosti od sloupu nadzemního vedení SEK,

- kteřá je dostatečná k tomu, aby nedošlo nebo nemohlo dojít k narušení stability sloupu nadzemního vedení SEK. Stavebník je povinen zajistit, aby jakoukoliv jeho činností nedošlo bez souhlasu a vědomí společnosti CETIN (a) ke změně nivelety terénu, a/nebo (b) k výsadbě trvalých porostů, a/nebo (c) ke změně rozsahu a změně konstrukce zpevněných ploch. Pokud došlo k odkrytí SEK, je Stavebník povinen SEK po celou dobu odkrytí náležitě zabezpečit proti prověšení, poškození a odcizení.
- (v) Zjistí-li Stavebník kdykoliv během provádění prací ve vztahu ke Stavbě jakýkoliv rozpor mezi údaji v projektové dokumentaci a skutečností, je povinen bezodkladně přerušit práce a oznámit zjištěný rozpor na adresu elektronické pošty POS. Stavebník není oprávněn pokračovat v pracích ve vztahu ke Stavbě do doby, než získá písemný souhlas POS s pokračováním prací.
- (vi) Stavebník není bez předchozího písemného souhlasu společnosti CETIN oprávněn manipulovat s kryty kabelových komor, jakkoliv zakrývat vstupy do kabelových komor, a to ani dočasně, vstupovat do kabelových komor, jakkoliv manipulovat s případně odkrytými prvky SEK či s jakýmkoliv jiným zařízením se SEK souvisejícím. Rovněž bez předchozího písemného souhlasu společnosti CETIN není Stavebník oprávněn umístit nad trasou Kabelovodu jakoukoliv jinou síť technické infrastruktury v podélném směru.
- (vii) Byla-li v souladu s Vyjádřením a těmito VPOSEK odkryta SEK je Stavebník povinen tři (3) Pracovní dny před zakrytím SEK písemně oznámit POS zakrytí SEK a vyzvat ho ke kontrole před zakrytím. Oznámení Stavebníka dle předchozí věty musí obsahovat minimálně předpokládaný Den zakrytí, číslo jednací Vyjádření a kontaktní údaje Stavebníka. Stavebník není oprávněn provést zakrytí do doby, než získá písemný souhlas POS se zakrytím.

7. ROZHODNÉ PRÁVO

Vyjádření a VPOSEK se řídí českým právem, zejména Občanským zákoníkem, Zákonem o elektronických komunikacích a Stavebním zákonem. Veškeré spory z Vyjádření či VPOSEK vyplývající budou s konečnou platností řešeny u příslušného soudu České republiky.

8. PÍSEMNÝ STYK

Písemným stykem či pojmem „písemně“ se pro účely Vyjádření a VPOSEK rozumí předání zpráv jedním z těchto způsobů:

- v listinné podobě;
- e-mailovou zprávou se zaručeným elektronickým podpisem dle zák. č. 227/2000 Sb., o elektronickém podpisu a o změně některých dalších zákonů (zákon o elektronickém podpisu), ve znění pozdějších předpisů;

9. ZÁVĚREČNÁ USTANOVENÍ

- (i) Stavebník, Žadatel nebo jím pověřená třetí osoba je počínaje Dnem převzetí Vyjádření povinen užít informace a data uvedená ve Vyjádření pouze a výhradně k účelu, pro který mu byla tato poskytnuta. Stavebník, Žadatel nebo jím pověřená třetí osoba není oprávněn informace a data rozmnožovat, rozšiřovat, pronajímat, půjčovat či jinak umožnit jejich užívání třetí osobou bez předchozího písemného souhlasu společnosti CETIN.
- (ii) Pro případ porušení kterékoliv z povinností Stavebníka, Žadatele nebo jím pověřené třetí osoby, založené Vyjádřením /nebo těmito VPOSEK je Stavebník, Žadatel či jím pověřená třetí osoba odpovědný za veškeré náklady a škody, které společnosti CETIN vzniknou porušením povinností Stavebníka, Žadatele nebo jím pověřené třetí osoby.

Číslo jednací: 790505/22

Číslo žádosti: 0122 058 577

Informace k vytyčení SEK

V případě požadavku na vytyčení PVSEK společnosti CETIN a.s. se, prosím, obraťte na společnosti uvedené níže.

CETIN a.s. - středisko Morava sever

se sídlem: Českomoravská 2510/19, Libeň, 190 00 Praha 9
IČ: 04084063 DIČ: CZ04084063
kontakt: tel: 238461209 obslužná doba po-pa 7 - 15 hod

Vegacom, a.s. - výhradní dodavatel společnosti CETIN a.s.

se sídlem: Pohraniční 52/23, 703 00 Ostrava
IČ: 25788680 DIČ: CZ25788680
kontakt: Ing. Lubomír Vařecha, mobil: 725820762, e-mail: varecha@vegacom.cz
Hurníková Hana, mobil: 725820758, e-mail: hurnikova@vegacom.cz

ALPROTEL GROUP, s.r.o.

se sídlem: Dobrá 543 Frýdek-Místek PSČ 739 51
IČ: 25863037 DIČ: CZ25863037
kontakt: Libor Kašperlík, mobil: 602783894, e-mail: kasperlik@alprotel.cz

GIS-STAVINVEX, a.s.

se sídlem: Bučinská 1733, 735 41 Petřvald
IČ: 25163558 DIČ: CZ25163558
kontakt: Ing. Miroslav Žilík, mobil: 731 204 729, tel/fax: 596 541 102, ostrava@gis-stavinvox.cz

Josef Matoušek

se sídlem: Dvorní 766/27, Ostrava-Poruba, PSČ: 708 00
IČ: 75591961 DIČ: 6404090748
kontakt: Josef Matoušek, mobil: 602 516 579, e-mail: matousek1964@seznam.cz

KATES, spol. s r.o.

se sídlem: Důlní 889, 735 35 Horní Suchá
IČ: 47680954 DIČ:
kontakt: Stanislav Knebl, tel.: 596426011, mobil: 736626762, e-mail: knebl.kates@seznam.cz

Milan Kočvara

se sídlem: Osvoboditelů 1200, 742 21 Kopřivnice
IČ: 63341620 DIČ:
kontakt: Milan Kočvara, mobil: 602439837, e-mail: vytyceni@seznam.cz

OPTOMONT, a.s.

se sídlem: Na Najmanské 915, 710 00 Ostrava
IČ: 25355759 DIČ: CZ25355759
kontakt: Bogdan Kaleta, tel.: 558340911, mobil: 721521807, e-mail: bogdan.kaleta@optomont.cz

Rostislav Ralidiák

se sídlem: Karviná, Čsl.armády 2930/25, PSČ 73301
IČ: 70244090 DIČ: CZ70244090
kontakt: Rostislav Ralidiák, mobil: 602 749 579, e-mail: trasovani@atlas.cz

Číslo jednací: 790505/22

Číslo žádosti: 0122 058 577

Sitel, spol. s r.o., oblast Ostrava

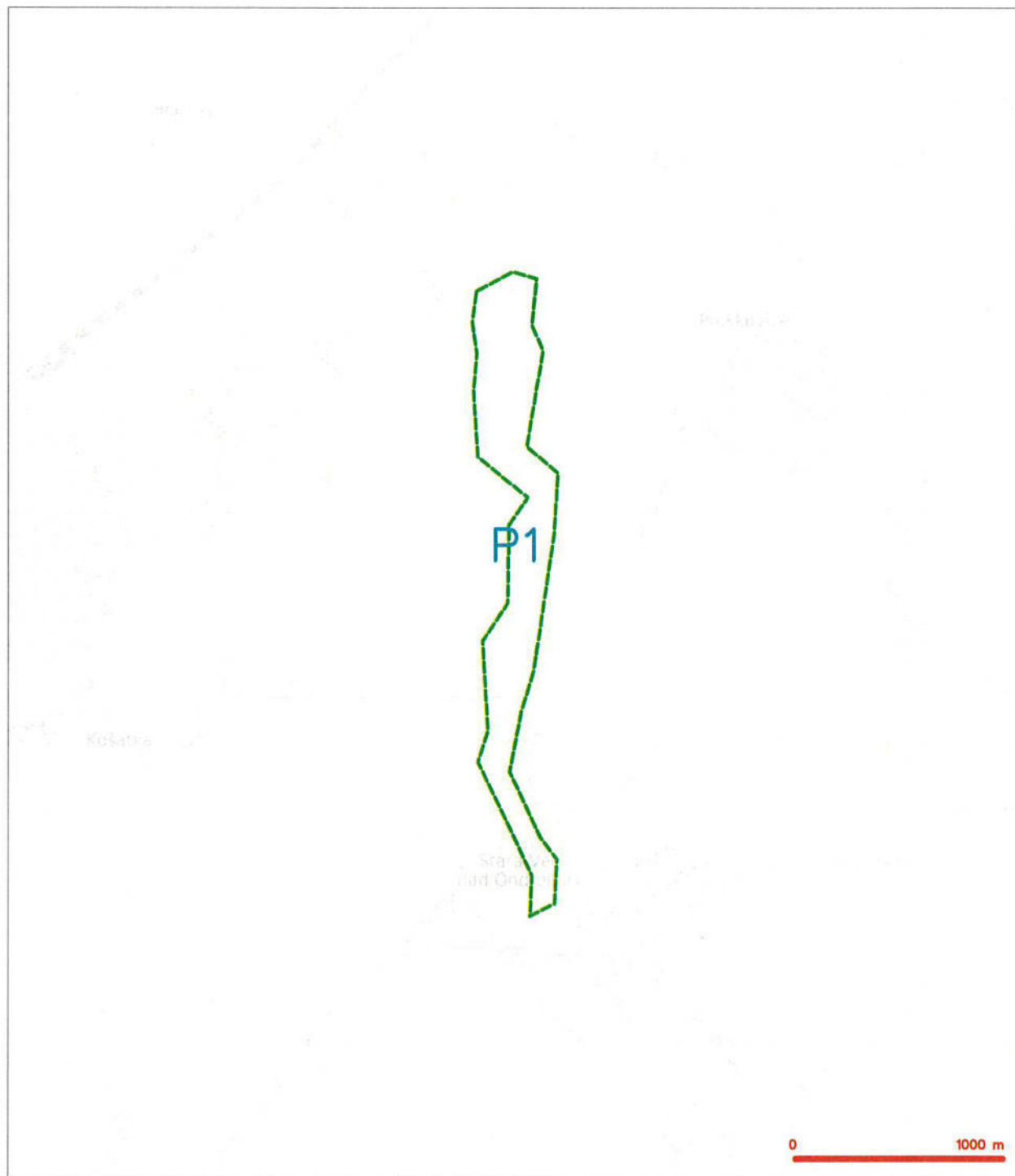
se sídlem: U studia 2253/28, 700 30 Ostrava-Zábřeh

IČ: 44797320

DIČ: CZ 44797320

kontakt: Pavla Czebe, mobil: 731 589 566, e-mail: pczebe@sitel.cz

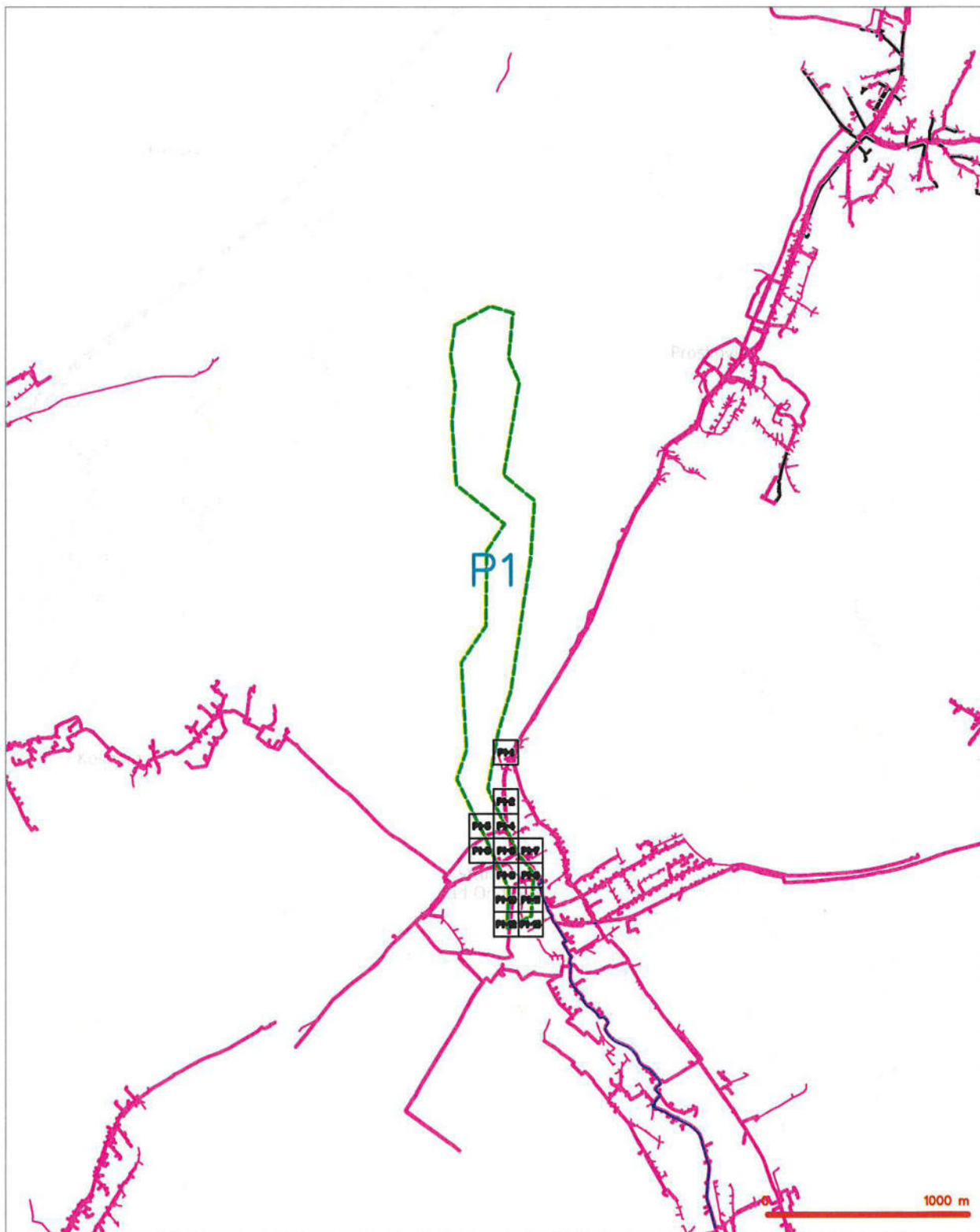
SITUAČNÍ VÝKRES - ZÁJMOVÉ ÚZEMÍ



LEGENDA
--- hranice zájmového území a vyjádření

Kal
 CETIN a.s.
 Českomoravská 2510/19, Libeň
 190 00 Praha 9
 DIČ: CZ04584963
 102

SITUAČNÍ VÝKRES - POLYGON 1



LEGENDA

- | | | | |
|--|---|--|---|
| | hranice sčítaného území k vyjádření | | nerozměřený průřez optického kabelu, HEPK trubky nebo součet optického a metalického kabelu |
| | NV přípojka, území s NV přípojkou CETIN | | radlové síť, ochranná pásma radlové síle |
| | zarděšený průřez metalického kabelu | | radlové síť |
| | zarděšený průřez optického kabelu, HEPK trubky nebo součet optického a metalického kabelu | | napravované síť |
| | nerozměřený průřez metalického kabelu | | podzemní síť odt. |
| | radlové síť odt. | | síť x NV |
| | | | nerozměřený průřez optického kabelu, HEPK trubky nebo součet optického a metalického kabelu |
| | | | radlové síť, ochranná pásma radlové síle |
| | | | radlové síť |
| | | | napravované síť |
| | | | podzemní síť odt. |
| | | | síť x NV |
| | | | antén, kabelovod |

SITUAČNÍ VÝKRES - POLYGON 1, list kladu P1-1



LEGENDA

- | | | | |
|--|--|--|--|
| | hranice zřizovatelské území v rozšíření | | nezaměstnaný přírůstek společného kabelu, HDPE trubky nebo součástí společného a metalestického kabelu |
| | NV přírůstek území v NV přírůstek ČEZU | | rozvodné síť, rozvodné pásové rozvodné síť |
| | rozvodné přírůstek metalestického kabelu | | rozvodné síť |
| | rozvodné přírůstek společného kabelu, HDPE trubky nebo součástí společného a metalestického kabelu | | napájecí rozvodník |
| | nezaměstnaný přírůstek metalestického kabelu | | podzemní síť ovlá |
| | rozvodné síť ovlá | | síť s NV |

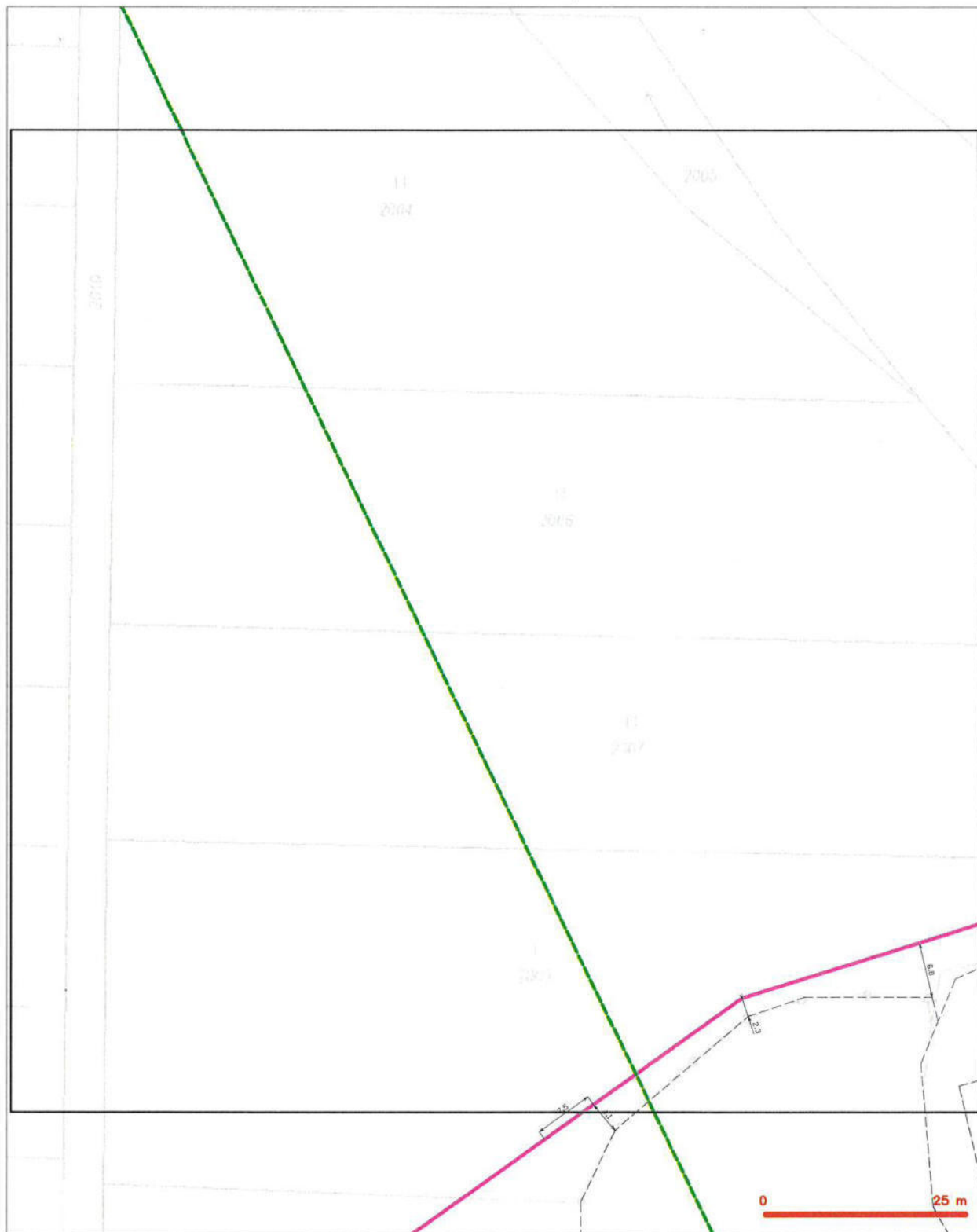
SITUAČNÍ VÝKRES - POLYGON 1, list kladu P1-2



LEGENDA

- | | | | |
|--|---|--|---|
| | hranice stávajícího území a vyjádření | | nezaměřený průběh optického kabelu, NEPE trubky nebo soustředěného a metalického kabelu |
| | INV přípojka, území a INV přípojkou CETIN | | radové síť, ochranné pásmo radové síť |
| | zaměřený průběh metalického kabelu | | radové síť |
| | zaměřený průběh optického kabelu, NEPE trubky nebo soustředěného a metalického kabelu | | napravované síť |
| | nezaměřený průběh metalického kabelu | | podzemní síť cív |
| | podzemní síť cív | | síť a INV |

SITUAČNÍ VÝKRES - POLYGON 1, list kladu P1-3



LEGENDA

- | | | | |
|--|---|--|---|
| | hranice edimového území k vyjádření | | nezaměřený průběh optického kabelu, ROPE trubky nebo soustředěný optického a metalického kabelu |
| | NV přípojná, území s NV přípojkou CETIN | | rozdělený sítě, odtržené části, roztříděné sítě |
| | zaměřený průběh metalického kabelu | | podzemní sítě |
| | zaměřený průběh optického kabelu, ROPE trubky nebo soustředěný optického a metalického kabelu | | napravované sítě |
| | nezaměřený průběh metalického kabelu | | podzemní sítě vod |
| | podzemní sítě vod | | sítě s NV |
| | | | akumulátor, kabelový |

SITUAČNÍ VÝKRES - POLYGON 1, list kladu P1-4



LEGENDA

- hranice edimového území k vyjádření
- NI přípojka, území a NI přípojkou CETN
- rozdílný průběh metalického kabelu
- rozdílný průběh optického kabelu, NEPE trubky nebo svazků optického a metalického kabelu
- nerovinný průběh metalického kabelu
- nerovinný sít' cív'

- nerovinný průběh optického kabelu, NEPE trubky nebo svazků optického a metalického kabelu
- rozdílný sít', ochranné pásmo rozvodné sít'
- nerovinný sít'
- napájecí území sít'
- podzemní sít' cív'
- sít' a NI

 kabelec, kabelovod

SITUAČNÍ VÝKRES - POLYGON 1, list kladu P1-5



LEGENDA

- | | | | |
|--|---|--|---|
| | hranice státního území k vyjádření | | nezaměřený průběh optického kabelu; NEPE trubky |
| | NV přípojná, území s NV přípojnou CETIN | | nábo souběh optického a metalického kabelu |
| | zaměřený průběh metalického kabelu | | rozdělní síť, odbočné pásmo rozdělní síť |
| | zaměřený průběh optického kabelu; NEPE trubky | | podzemní síť |
| | nábo souběh optického a metalického kabelu | | napravované síť |
| | nezaměřený průběh metalického kabelu | | podzemní síť opt. |
| | podzemní síť opt. | | síť s NV |

SITUAČNÍ VÝKRES - POLYGON 1, list kladu P1-6











LEGENDA

- hranice stávajícího území a vyhlášení
- NN přípojnka, území a NN přípojnou CETIN
- zandřený průběh metalického kabelu
- zandřený průběh optického kabelu, NEPE trubky nebo soustah optického a metalického kabelu
- nezandřený průběh metalického kabelu
- nezandřený sít' cív'

- nezandřený průběh optického kabelu, NEPE trubky nebo soustah optického a metalického kabelu
- radiové sít', ochranné pásmo radiové sít'
- nezandřený sít'
- napravná sít'
- podzemní sít' cív'
- sít' a NN

[illegible]

— — — — — hranice zápisového úseku a vyjádření
 — — — — — NN přípojnka, úseky s NN přípojnkou CETN
 — — — — — zoměřený průběh metalického kabelu
 — — — — — zoměřený průběh optického kabelu, NEPE trubky
 nebo soustav optického a metalického kabelu
 — — — — — nezoměřený průběh metalického kabelu
 — — — — — nadzemní síť cizí

-  nezaměřený přírůstek optického kabelu, HOPE branky
 nebo součet optického a metalického kabelu
 radové síť, ochranné pásmo radové sítě
 podzemní síť
 naprovozovaná síť  kolektor, kabelovod
 podzemní síť odt.
 síť s NV

SITUAČNÍ VÝKRES - POLYGON 1, list kladu P1-8

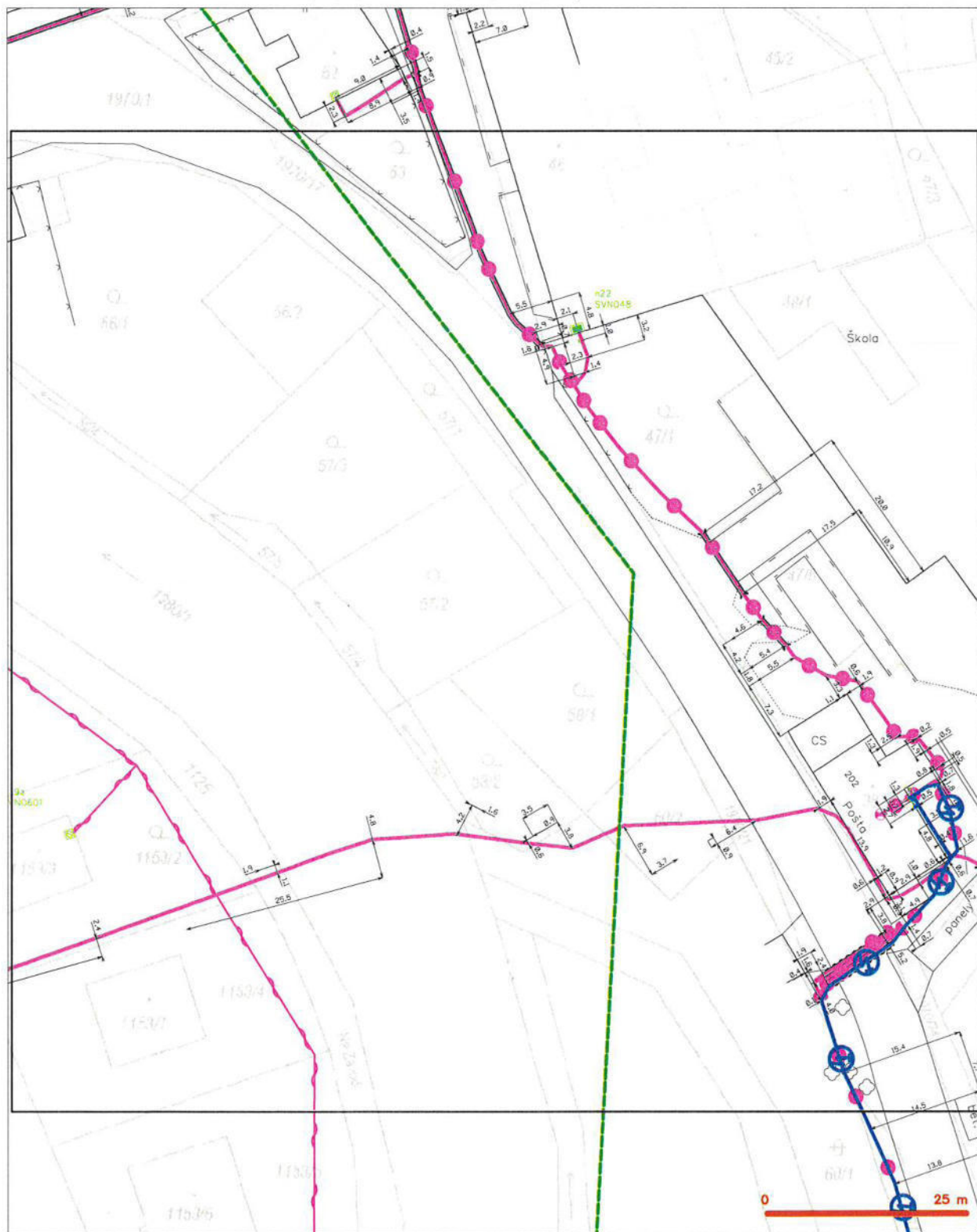


LEGENDA

- hranice odměrného území k vyjádření
 - NI přípojka, území s NI přípojkou CETIN
 - rozdílný průběh metalického kabelu
 - rozdílný průběh optického kabelu, NEPE trubky
 - nebo součástí optického a metalického kabelu
 - rozdílný průběh metalického kabelu
 - rozdílný průběh optického kabelu

- rozdílný průběh optického kabelu, NEPE trubky
 - nebo součástí optického a metalického kabelu
 - rozdílný průběh metalického kabelu
 - rozdílný průběh optického kabelu
 - rozdílný průběh metalického kabelu
 - rozdílný průběh optického kabelu
 - rozdílný průběh metalického kabelu
 - rozdílný průběh optického kabelu
 - rozdílný průběh metalického kabelu

SITUAČNÍ VÝKRES - POLYGON 1, list kladu P1-9





LEGENDA





- | | | | |
|---|---|---|--|
| — | hranice edimního území v výkresu | — | neodmítnutý průběh optického kabelu, NEPE trubky |
| — | NI přípojka, území z NI přípojkou CETIN | — | náhradní sítě, ochranné pásmo radiolok. sítě |
| — | zodimovaný průběh metalického kabelu | — | notovné sítě |
| — | zodimovaný průběh optického kabelu, NEPE trubky | — | napravovací sítě |
| — | náhradní průběh metalického kabelu | — | podzemní sítě |
| — | notovné sítě | — | sítě z NI |

SITUAČNÍ VÝKRES - POLYGON 1, list kladu P1-10

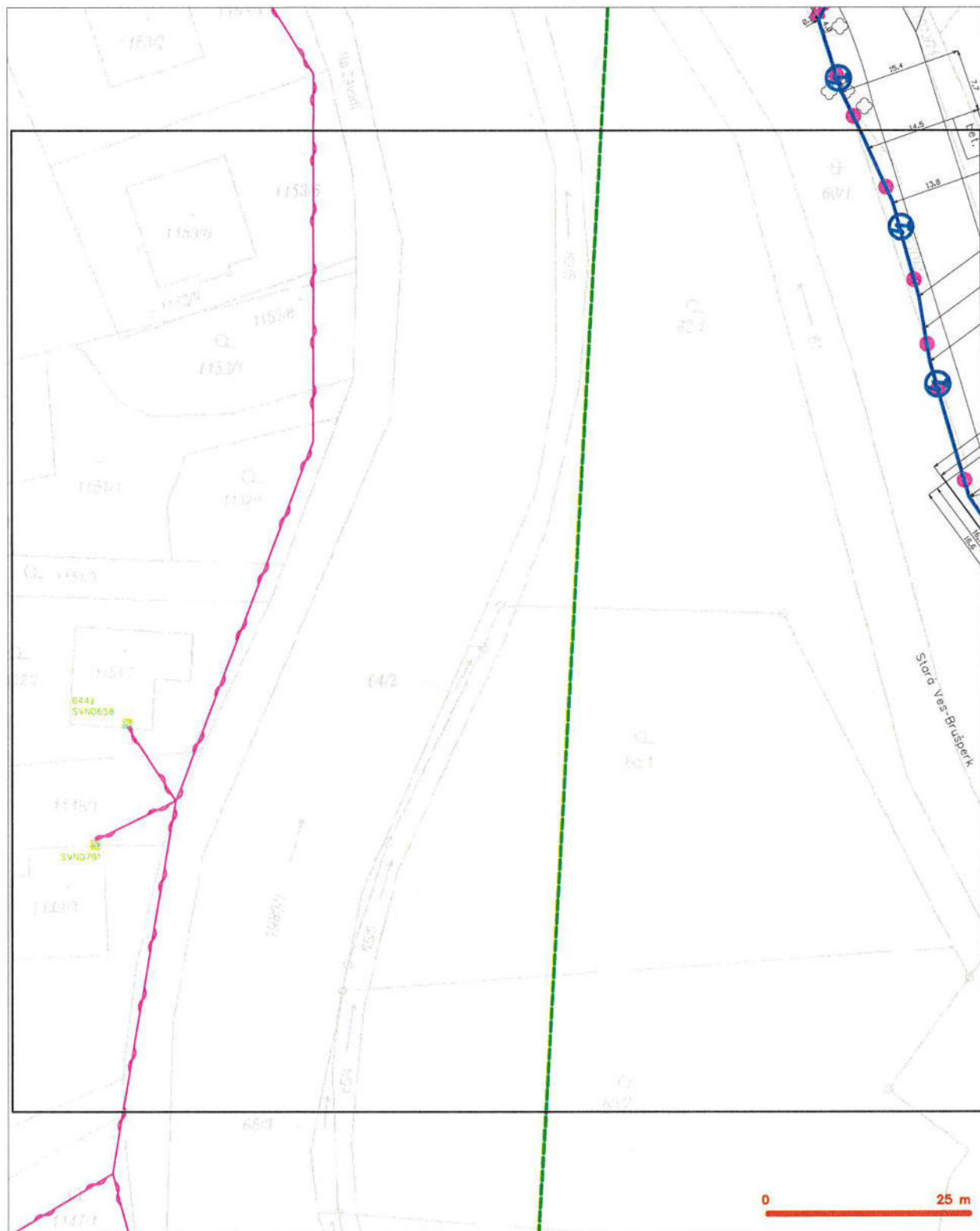


LEGENDA

- | | |
|---|--|
| | hranice zdířeného území a vyjádření |
| | NV příloha, území s NV přílohou CETN |
| | zaměřený průběh metalického kabelu |
| | zaměřený průběh optického kabelu, NEPE trubky nebo souběž optického a metalického kabelu |
|  | nezaměřený průběh metalického kabelu |
|  | podzemní síť oví |

- | | |
|---|---|
|  | nasazmířný průběh optického kabelu, HDPE trubky
nebo souběh optického a metalického kabelu |
|  | radové síť, ochranné pásmo radové síť |
|  | podzemní síť |
|  | naprovozované síť |
|  | podzemní síť čisti |
|  | síť s NV |

SITUAČNÍ VÝKRES - POLYGON 1, list kladu P1-11

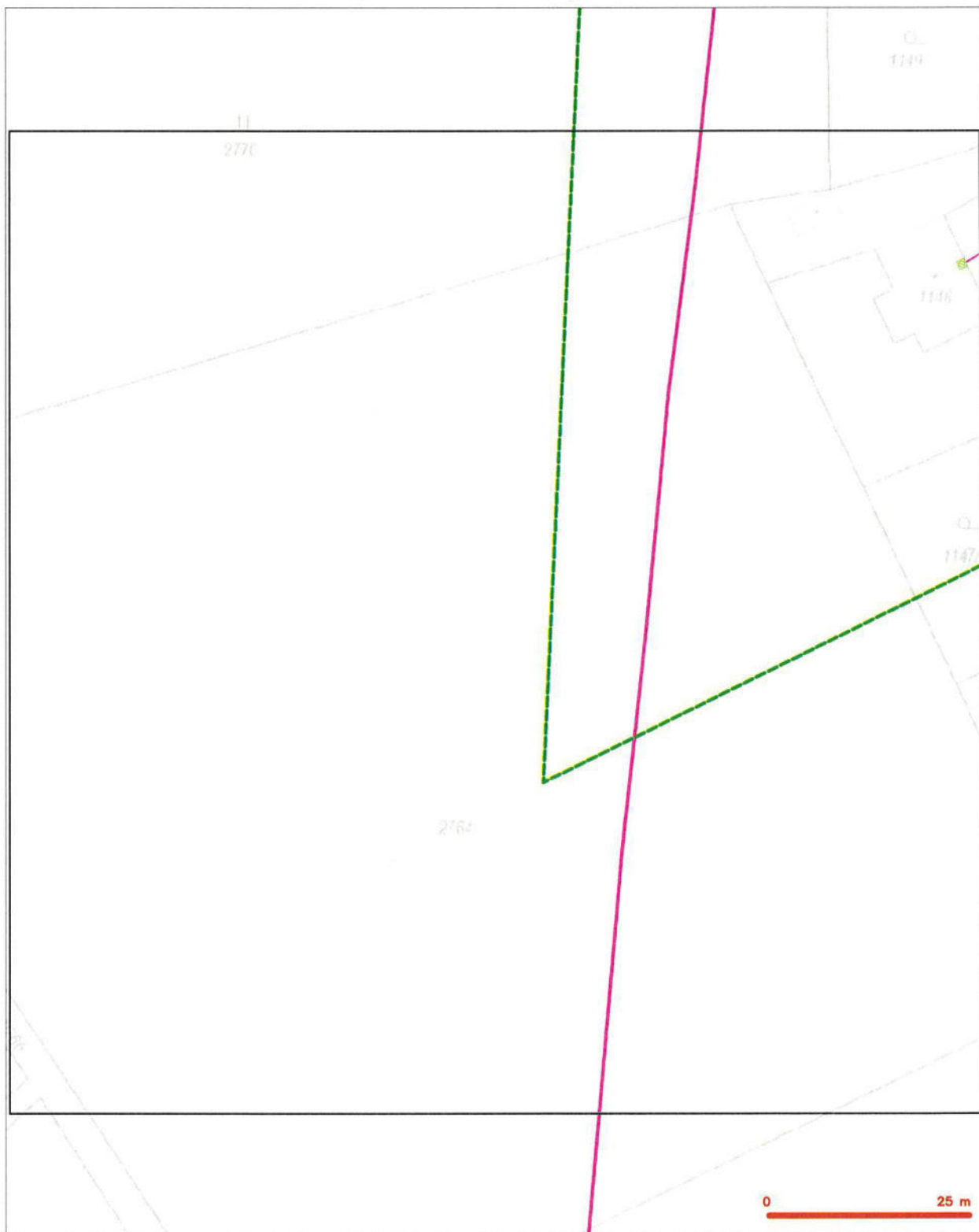


LEGENDA

- hranice zájmového území s okolím
- NI přípojná, území s NI přípojkou CETIN
- rozdílný průřez optického kabelu
- rozdílný průřez optického kabelu, NEPE trubky nebo součet optického a metalického kabelu
- rozdílný průřez metalického kabelu
- podzemní síť opt.

- rozdílný průřez optického kabelu, NEPE trubky nebo součet optického a metalického kabelu
- rozvodní síť, odrazové pásmo rozvodní síť
- napájecí síť
- napájecí síť opt.
- síť s NI

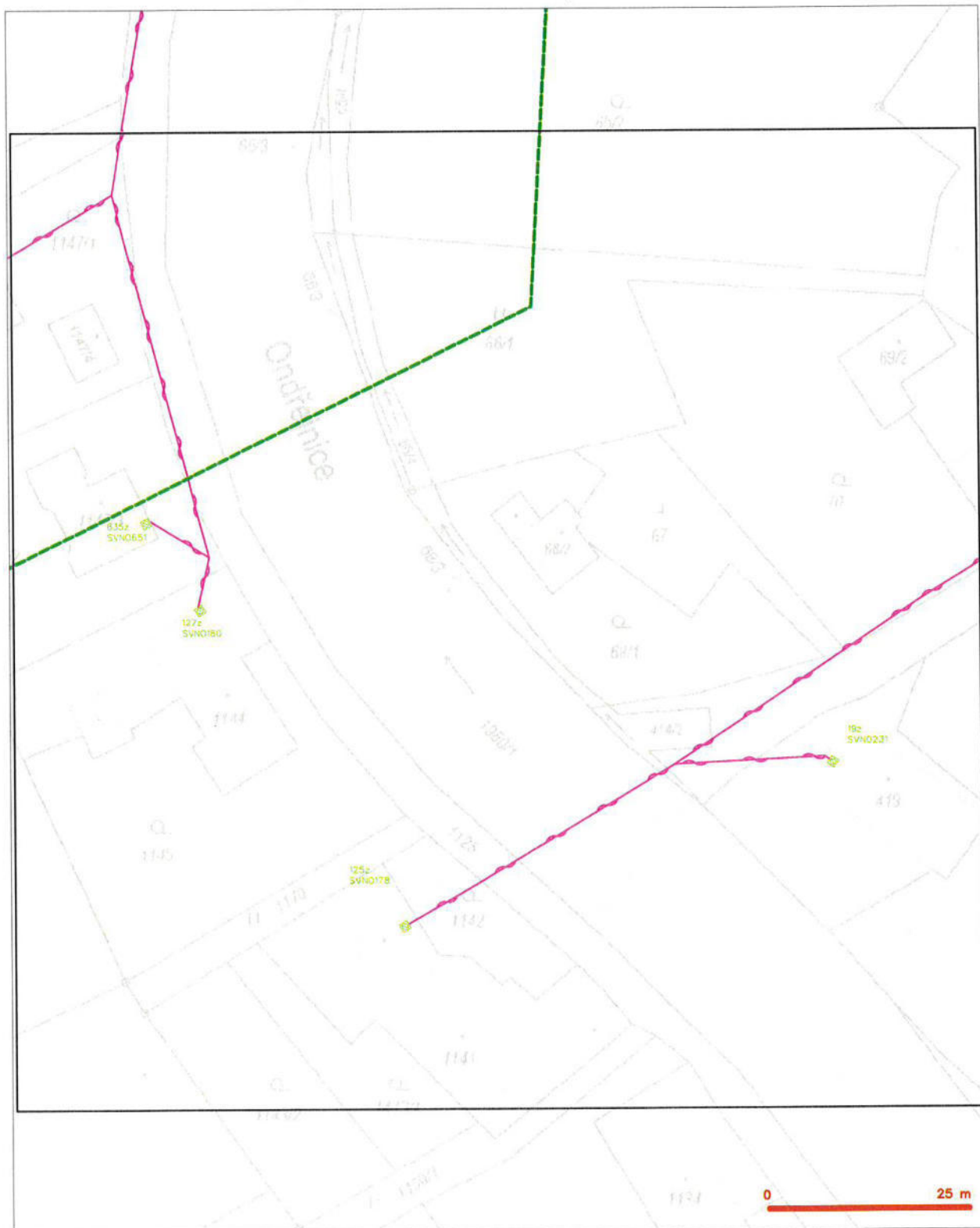
SITUAČNÍ VÝKRES - POLYGON 1, list kladu P1-12



LEGENDA

- | | | | |
|--|--|--|--|
| | hranice stávajícího území a vyjádření | | nezaměřený průběh optického kabelu, NEPE trubky nebo součet optického a metalického kabelu |
| | NN přípojka území a NN přípojka CETIN | | radlové síle, ochranné pásmo radlové síle |
| | zaměřený průběh metalického kabelu | | radlové síle |
| | zaměřený průběh optického kabelu, NEPE trubky nebo součet optického a metalického kabelu | | naprojektovaná síle |
| | nezaměřený průběh metalického kabelu | | podzemní síle opt. |
| | podzemní síle opt. | | síle s NN |
| | | | rozvaděč, kabelová |

SITUAČNÍ VÝKRES - POLYGON 1, list kladu P1-13



LEGENDA

- hranice odměrného území k vyjádření
- NI přípojka, území s NI přípojkou CETN
- zaměřený průběh metalického kabelu
- zaměřený průběh optického kabelu, HDPE trubky nebo svazek optického a metalického kabelu
- nezaměřený průběh metalického kabelu
- podzemní síť cív

- nezaměřený průběh optického kabelu, HDPE trubky nebo svazek optického a metalického kabelu
- radové síť, ochranné pásmo radové síť
- podzemní síť
- napravná síť
- podzemní síť cív
- cív a NI

 == kotelna, kabelovod



DIAMO, státní podnik
odštěpný závod ODRA
Sirotčí 1145/7, Vítkovice
703 00 Ostrava

222-431
5

Hydroldea s.r.o.
Mgr. Iva Taszková
Veleslavínova 1022/4
702 00 Ostrava-Moravská Ostrava

Vaše značka/ze dne
/17.05.2022

Naše značka
D500/15359/2022

Vyřizuje/Tel.
Ing. Matolák/596 703 407

Ostrava
2022-05-26

**Vyjádření k akci „Revitalizace Ondřejnice, km 0,000 - 2,500, stavba č. 4694“
v katastrálních územích Košatka nad Odrou, Polanka nad Odrou, Proskovice a Stará
Ves nad Ondřejnicí**

Vážená paní,

dopisem zaslaným elektronickou poštou dne 17.05.2022 jste nás požádala o písemné vyjádření k existenci inženýrských sítí, zařízení a majetku v naší správě pro výše uvedenou akci, jejíž rozsah je zřejmý z mapy širších vztahů a situace se zakressem zájmového území na podkladu katastrální mapy, které byly součástí Vaší žádosti.

DIAMO, státní podnik, odštěpný závod ODRA nemá v zájmovém území inženýrské sítě ani žádná zařízení ve své správě.

Současně Vám tímto sdělujeme následující informace:

- Zájmové území se nachází mimo dobývací prostory.
- Zájmové území se nachází v území plochy „N“ chráněného ložiskového území (CHLÚ) české části hornoslezské pánve pro výhradní ložisko černé uhlí. Plocha „N“ nevyžaduje stanovení podmínek zajištění stavby proti účinkům poddolování. Dle rozhodnutí MŽP ČR č. j. 580/263c/ENV/09 sp. zn. 000370/A-10 ze dne 03.07.2009 ve znění rozhodnutí MŽP č. j. 1521/580/15,62165/ENV ze dne 04.09.2015 vydal Krajský úřad závazné stanovisko č. j. MSK 146202/2019 sp. zn. ŽPZ/27922/2019/Chro 250.4 S5 N ze dne 14.10.2019, kde souhlasí s umístěním staveb v území ploch „M“ a „N“, bez stanovení podmínek pro jejich provedení. Stanovisko Krajského úřadu je vydáno pouze z hlediska § 19 zákona č. 44/1988 Sb., o ochraně a využití nerostného bohatství (horní zákon), v platném znění. Uvedené stanovisko Krajského úřadu má omezenou platnost na dobu 5 let a je trvale uloženo na všech místně příslušných obecních stavebních úřadech.

DIAMO, státní podnik, odštěpný závod ODRA vydává toto vyjádření pod zn. D500/15359/2022 na základě žádosti společnosti Hydroldea s.r.o. ze dne 17.05.2022 pro akci „**Revitalizace Ondřejnice, km 0,000 - 2,500, stavba č. 4694**“ v katastrálních územích Košatka nad Odrou, Polanka nad Odrou, Proskovice a Stará Ves nad Ondřejnicí.

DIAMO, státní podnik
Máchova 201, 471 27 Stráž pod Ralskem
DIAMO, státní podnik, odštěpný závod ODRA
Sirotčí 1145/7, Vítkovice, 703 00 Ostrava

IČO: 00002739
DIČ: CZ00002739
Tel.: +420 596 703 320
E-mail: odra@diamo.cz

Obchodní rejstřík: Krajský soud Ústí nad Labem
Oddíl A XVIII, vložka 520
Bankovní spojení: ČSOB, a. s.
č. ú. 409037423/0300



Vyjádření je platné 1 rok od data vydání v rozsahu zájmového území a pro účely uvedené žadatelem.

S pozdravem



Ing. Petr Kříž, Ph.D.

vedoucí odštěpného závodu ODRA

DiAMO, státní podnik
odštěpný závod ODRA
Sirotník 1945/7, Vítkovice
703 00 Ostrava



Severomoravské vodovody
a kanalizace Ostrava a.s.
se sídlem 28. října 1235/169,
Mariánské Hory, 709 00 Ostrava

Hydroldea s.r.o.
Veleslavínova 1022 / 4
70200 Ostrava-Moravská Ostrava

Automatický systém
Značka: 9773/V015050/2022/AUTOMAT

Ostrava, dne: 16.5.2022

Věc: „**Revitalizace Ondřejnice, km 0,000 – 2,500, stavba č. 4694***
Stanovisko k existenci sítí

Realizací stavby „Revitalizace Ondřejnice, km 0,000 – 2,500, stavba č. 4694“, dle Vámi vyznačené zájmové lokality (viz zakres řešeného území v přiložené situaci) nedojde ke kolizi se stávajícím zařízením v majetku, příp. v provozování SmVaK Ostrava a.s.

Toto stanovisko neřeší napojení na zařízení v majetku, příp. v provozování SmVaK Ostrava a.s. (vodovod, kanalizace).

Upozorňujeme, že v případě pozemku či stavby s existujícím odběrným místem (se stávajícím napojením na vodovod či kanalizaci), toto stanovisko neřeší případné navýšení odběru pitné vody a množství vypouštěných odpadních vod (splaškové, dešťové), nebo změny kvality vypouštěných odpadních vod.

V případě řešení úprav, změn stávajícího objektu nebo jeho demolice, požadujeme předložit dokumentaci k odsouhlasení z důvodu možné kolize s přípojkami vody či kanalizace.

SmVaK Ostrava a.s. preferuje projektové dokumentace v elektronické podobě ve formátu PDF, nicméně, upozorňujeme, že takto předkládaná projektová dokumentace musí být přehledná, čitelná v odpovídajícím měřítku, s řádným popisem všech stavebních objektů, které jsou v ní řešeny. Musíme Vás v této souvislosti upozornit, že pokud elektronicky předložená projektová dokumentace bude nepřehledná, nesrozumitelná, bez odpovídajících popisů, legendy, technické zprávy a nebude obsahovat popis všech řešených stavebních objektů, nebude možné se k ní korektně vyjádřit. V takovémto případě, bude proto žádost vrácena zpět a bude požadováno zaslání projektové dokumentace formou nové žádosti v odpovídající kvalitě a obsahu, třeba i v papírové podobě.

Platnost tohoto stanoviska je 1 rok.

**Severomoravské vodovody
a kanalizace Ostrava a.s.**
28. října 1235/169, Mariánské Hory,
709 00 Ostrava 39


Ing. Lumír Pavelek
vedoucí technického odboru

Příloha: situace Vámi vyznačeného zájmového území



- Legend
- Topography
- Water
- Land Use
- Infrastructure
- Settlements
- Other

Scale: 1:50,000
Projection: UTM
Datum: WGS 84
Units: Meters

222-431
7



Statutární město Ostrava
Městský obvod Stará Bělá
Úřad městského obvodu

Vaše značka:

Ze dne:

Č. j.: SBEL/1814/22/Šp

Sp. zn.: S-SBEL/1712/22

Vyřizuje: Kateřina Špesová

Telefon: +420 599 424 102

E-mail: kspesova@starabela.cz

Datum: 25. května 2022

HydroIdea s.r.o.

Veleslavínova 1022/4

702 00 Ostrava

DS: 9tshghn

SDĚLENÍ

Statutární město Ostrava, Úřad městského obvodu Stará Bělá, obdržel Vaši žádost o vyjádření k existenci inženýrských sítí, zařízení a majetku ve vlastnictví obce v lokalitě uvažované stavby „**Revitalizace Ondřejnice, km 0,000 – 2,500, stavba č. 4694**“.

Inženýrské sítě, zařízení a majetek ve správě městského obvodu Stará Bělá se v dané oblasti nenacházejí.

Kateřina Špesová v.r.
referent odboru stavebně správního

„otisk úředního razítka“

222-431
3



Nej.cz s. r. o. | Kaplanova 2252/8 | 148 00 Praha 4

@ Připojení k internetu

TV Televize

☎ Volání

Naše zn.: VYJNEJ-2022-06889-01
Vyřizuje: Miluše Svobodová
Telefon: 533 383 339
Mobil: 733 123 327
E-mail: miluse.svobodova@nej.cz

Hydroldea s.r.o.
Mgr. Iva Iva Taszková
Veslavínova 1022 4
71900 Ostrava - Kunčice

V Praze dne 23. 5. 2022

vyjádření o existenci sítě elektronických komunikací společnosti Nej.cz s.r.o.

Žadatel(ka), společnost Hydroldea s.r.o., Veslavínova 1022 4, 71900 Ostrava - Kunčice (dále jen "žadatel") podal(a) dne 17. 5. 2022 žádost o vyjádření ke stavební akci nazvané

„Revitalizace Ondřejnice, km 0,000 - 2,500, stavba č. 4694“

přičemž stanovil(a) důvod žádosti a oblast dotčeného zájmového území, v němž bude stavba probíhat. Na základě určení a vyznačení zájmového území a na základě stanovení důvodu pro vydání vyjádření vydává společnost Nej.cz s.r.o., Kaplanova 2252/8, 148 00 Praha 4, jakožto vlastník technické infrastruktury v souladu s ustanovením § 101 zákona č. 127/2005 Sb., o elektronických komunikacích a o změně některých souvisejících zákonů (zákon o elektronických komunikacích), ve znění pozdějších předpisů a § 161 zákona č. 183/2006 Sb., o územním plánování a stavebním řádu (stavební zákon) či dle dalších příslušných právních předpisů a v souladu s příslušnými ustanoveními zákona č. 89/2012Sb. občanského zákoníku v platném znění, následující vyjádření:

Ve vyznačeném zájmovém území se nenachází vedení a zařízení sítě elektronických komunikací (dále jen „SEK“) společnosti Nej.cz s.r.o.


Společnost Nej.cz s.r.o. souhlasí s předmětnou stavební akcí a zároveň souhlasí s vydáním příslušného správního rozhodnutí stavebním úřadem pro povolení předmětné stavební akce (rozhodnutí o umístění stavby, stavební povolení či jiné).

Další ustanovení a informace:

- Vyjádření je platné pouze pro zájmové území určené a vyznačené žadatelem. Změní-li se zájmové území či dojde-li ke změnám v projektové dokumentaci, je nutno požádat o nové vyjádření!
- **Platnost vyjádření je 1 rok od vydání, vyjádření tedy pozbývá platnosti dnem 23. 5. 2023**

- Platnost vyjádření nelze prodloužit a je nutné vždy žádat o vystavení nového vyjádření.
- Upozorňujeme, že zpracovatel nenese odpovědnost za škody, které by mohly vzniknout nesprávně či neúplně poskytnutými údaji včetně nesprávného či neúplného zákresu zájmového území. Žadatel bere na vědomí, že jakékoliv poskytnuté informace o síti Nej.cz s.r.o. smí být použita pouze k účelu, pro který byla poskytnuta (nejčastěji ve věci spojené se zpracováním projektové dokumentace, získáním povolení od stavebního úřadu a realizaci stavební akce). Případná námi poskytnutá data není povoleno používat k jiným účelům (zejména rozmnožovat a půjčovat, prodávat či pronajímat třetím stranám, používat jako zdroj pro své informační systémy, ani je používat jako podklad při projektování jiných staveb).
- Dotazy, oznámení či žádosti o sdělení kontaktu na techniky Nej.cz s.r.o. směřujte na pracovníka ochrany sítě (POS). Tím je osoba, která vydala toto vyjádření (viz kontakt níže). Pro doručování písemností použijte adresu níže v dokumentu.

V Praze dne 23. 5. 2022



Miluše Svobodová
specialista technické dokumentace
tel.: 533 383 339
mob.: 733 123 327
e-mail: miluse.svobodova@nej.cz

Sídlo společnosti:
Nej.cz s.r.o.
Kaplanova 2252/8
148 00 Praha 4

Adresa pro doručování písemností:
Nej.cz s.r.o.,
pobočka Brno
Pálavské nám. 4343/11
628 00 Brno – Židenice

Přílohy:

1x zákres zájmového území

OBEC STARÁ VES NAD ONDŘEJNICÍ

Zámecká čp. 1, 739 23 Stará Ves nad Ondřejnicí



222 - 431

9

HydroIdea s.r.o.
Mgr. Iva Taszková
Velešlavínova 1022/4
702 00 Ostrava
IDDS: 9tshghn

Ve Staré Vsi nad Ondřejnicí, dne 21.6.2022
Č.j.: OUSV535/2022

Vyjádření obce Stará Ves nad Ondřejnicí k existenci inženýrských sítí, zařízení a majetku ke stavbě „Revitalizace Ondřejnice, km 0,000 – 2,500, stavba č. 4694“

Na základě vaší žádosti ze dne 18.5.2022 Vám sdělujeme, že v zájmovém území stavby revitalizace Ondřejnice km 0,000 – 2,500, stavba 4694 se nachází vedení splaškové kanalizace v majetku obce Stará Ves nad Ondřejnicí.

Orientační trasu přikládáme, přesné zaměření kanalizace je možné získat na obci u zástupce obce pro kanalizaci, pana Tomáše Daňka.

Ing. Dalibor Dvořák
starosta obce

OBEC



739 23 Stará Ves nad Ondřejnicí
Zámecká 1 -1-
IČ 00297232 DIČ CZ 00297232

Telefon
558 669 201

FAX
558 669 201

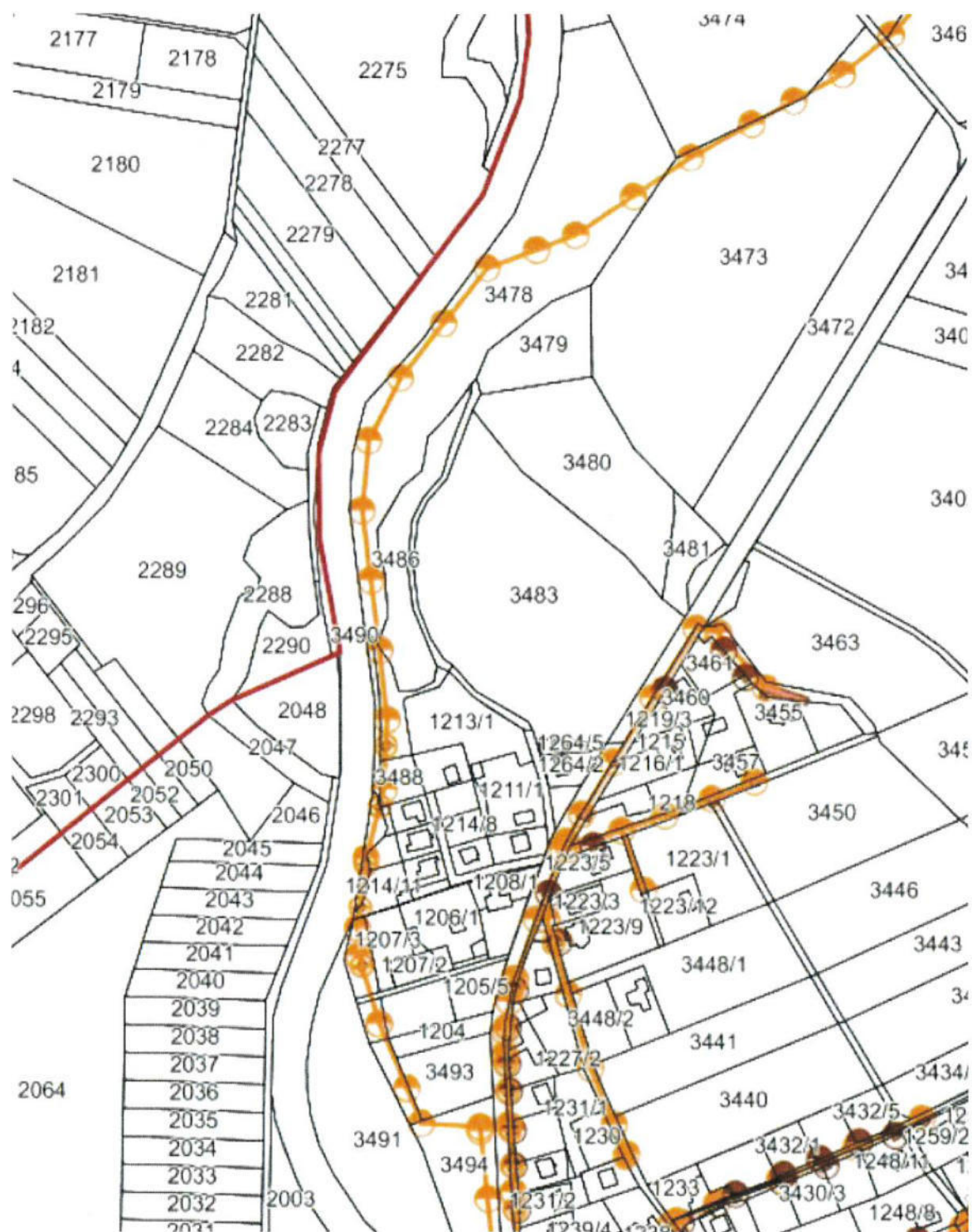
IČO
00297232

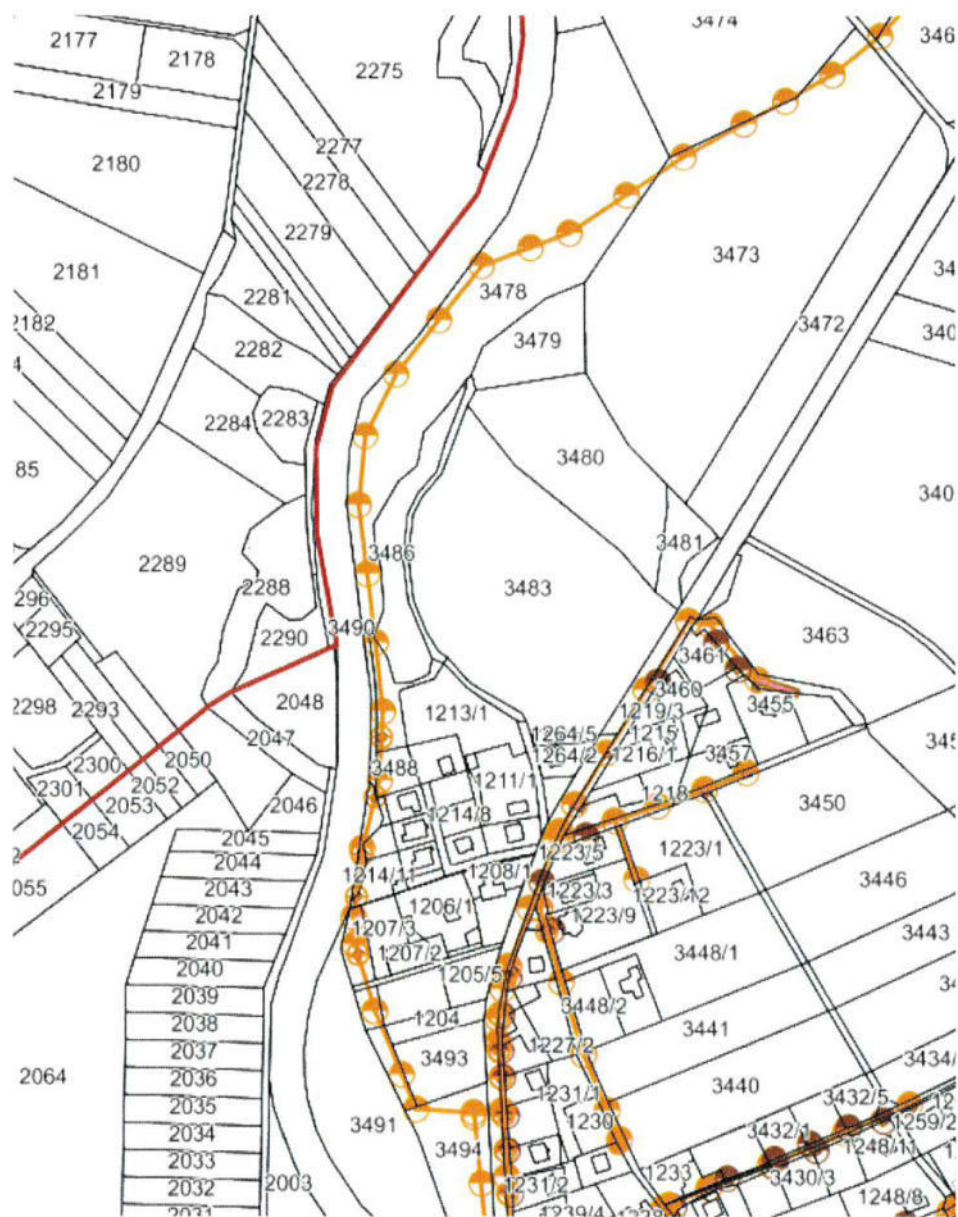
DIČ
CZ00297232

ID schránky
asxbfrf

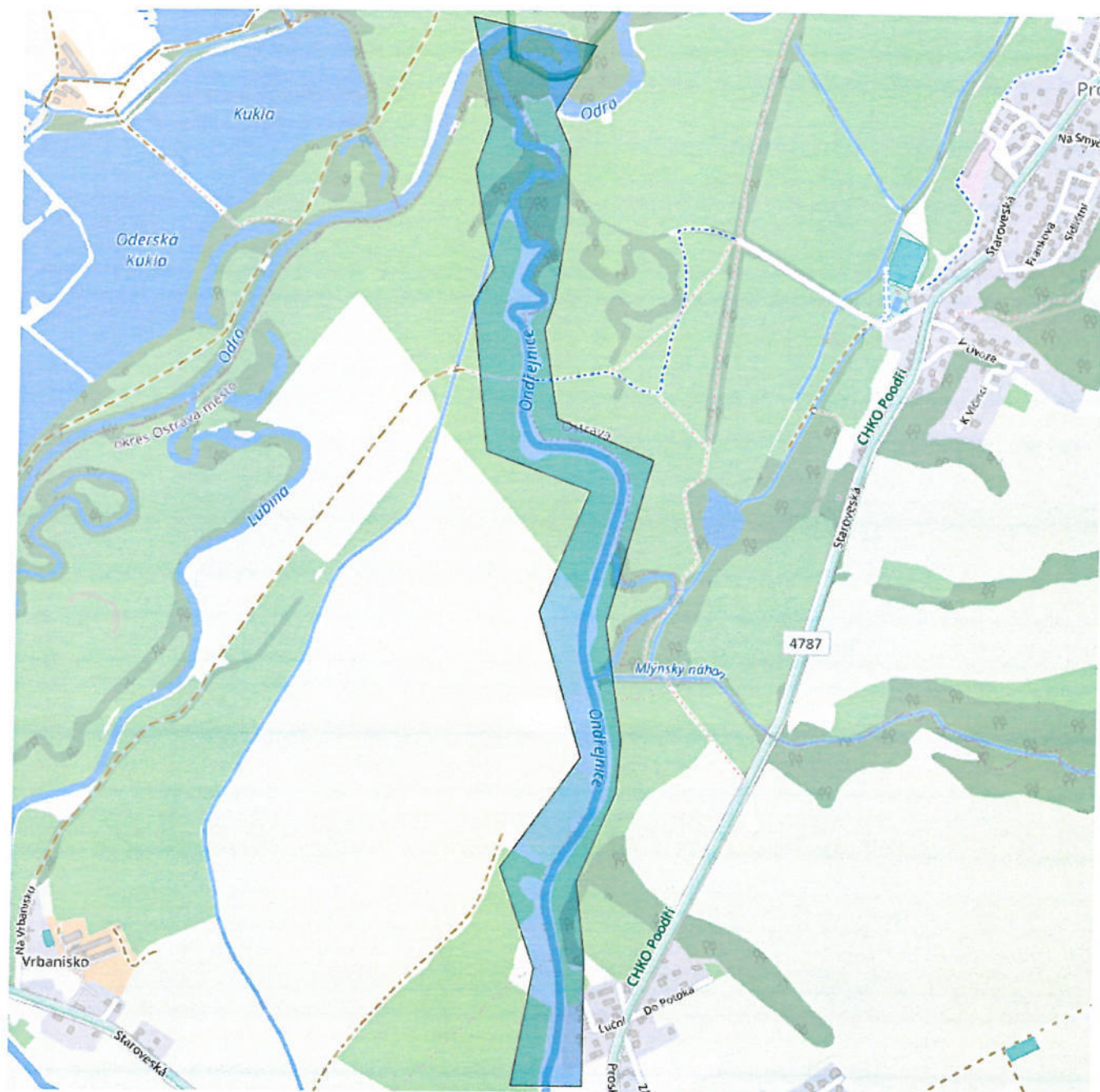
E-mail: oustaraves@stara-ves.cz

Bankovní spojení: Česká spořitelna a.s., pobočka Brušperk, č. ú. 1681977339/0800





Příloha č.1: Zákres zájmového území k vyjádření zn.VYJNEJ-2022-06889-01



Legenda:

	Rozsah zájmového území		Nadzemní koaxiální vedení (převěs)
	Zemní optické vedení, zaměřené		Koaxiální trasa v kolektoru / kabelovodu
	Zemní optické vedení, nezaměřené		Koaxiální trasa vedená vnitřkem domu
	Nadzemní optické vedení (převěs)		Plánované zemní optické vedení
	Optická trasa v kolektoru / kabelovodu		Plánované nadzemní optické vedení (převěs)
	Cizí zemní trasa, v níž jsou pronajata optická vlákna		Pronajaté zemní koaxiální vedení
	Cizí nadzemní trasa, v níž jsou pronajata optická vlákna		Pronajaté nadzemní koaxiální vedení
	Cizí kolektorová trasa, v níž jsou pronajata optická vlákna		Metalické vedení
	Optická trasa vedená vnitřkem domu		HDP trubky zaměřené
	Zemní koaxiální vedení, zaměřené		HDP trubky nezaměřené
	Zemní koaxiální vedení, nezaměřené		Plánované neupřesněné

Vygenerováno aplikací Sítě fy RTNext

RE: Urgence žádosti - „Revitalizace Ondřejnice, km 0,000 – 2,500, stavba č. 4694“ -
existence sítí, majetku a zařízení

Od oustaraves <oustaraves@stara-ves.cz>
Komu taszkova@hydroidea.cz <taszkova@hydroidea.cz>
Datum 22. červen 2022 08:51

Dobrý den přeji,

kabelové celé ano, venkovní máme jen vedení VO, které máme umístěno na podpěrných sloupech
ČEZ Distribuce, a.s.

S pozdravem

Zuzana Pallo
sekretariát obce

Obec Stará Ves nad Ondřejnicí
Zámecká 1
739 23 Stará Ves nad Ondřejnicí
Tel: 558 669 201

email: oustaraves@stara-ves.cz
<http://www.staraves.cz/>



222-431
9a